

lano de ubicación: Esc. 1:32000

Zona: CALACOTO
Ubicación:
MACRODISTRITO: SUR V
DISTRITO: CALACOTO

DIRECCIÓN:
VARIAS VÍAS

**GOBIERNO AUTÓNOMO MUNICIPAL**

SECRETARÍA MUNICIPAL
DE MOVILIDAD Y
SEGURIDAD CIUDADANA

**DIRECCIÓN DE
PLANIFICACIÓN
INTEGRAL DE LA
MOVILIDAD**

UNIDAD DE PLANIFICACIÓN DEL TRANSPORTE INTEGRADO

CONSTRUCCION DE
OBRAS CIVILES PARA
LA RED DE CICLO-
INFRAESTRUCTURA
MACRODISTRITO V
SUR - DISTRITO 18

LABORADO POR:
ARQ. TANIA QUISBERTH BAUTISTA
ANALISTA TÉCNICO DE DISEÑO UPTI - DPIM - SMMSC

PLANO:


TIPOLOGÍA DE CICLOVÍA

00 - PLANOS GENERALES

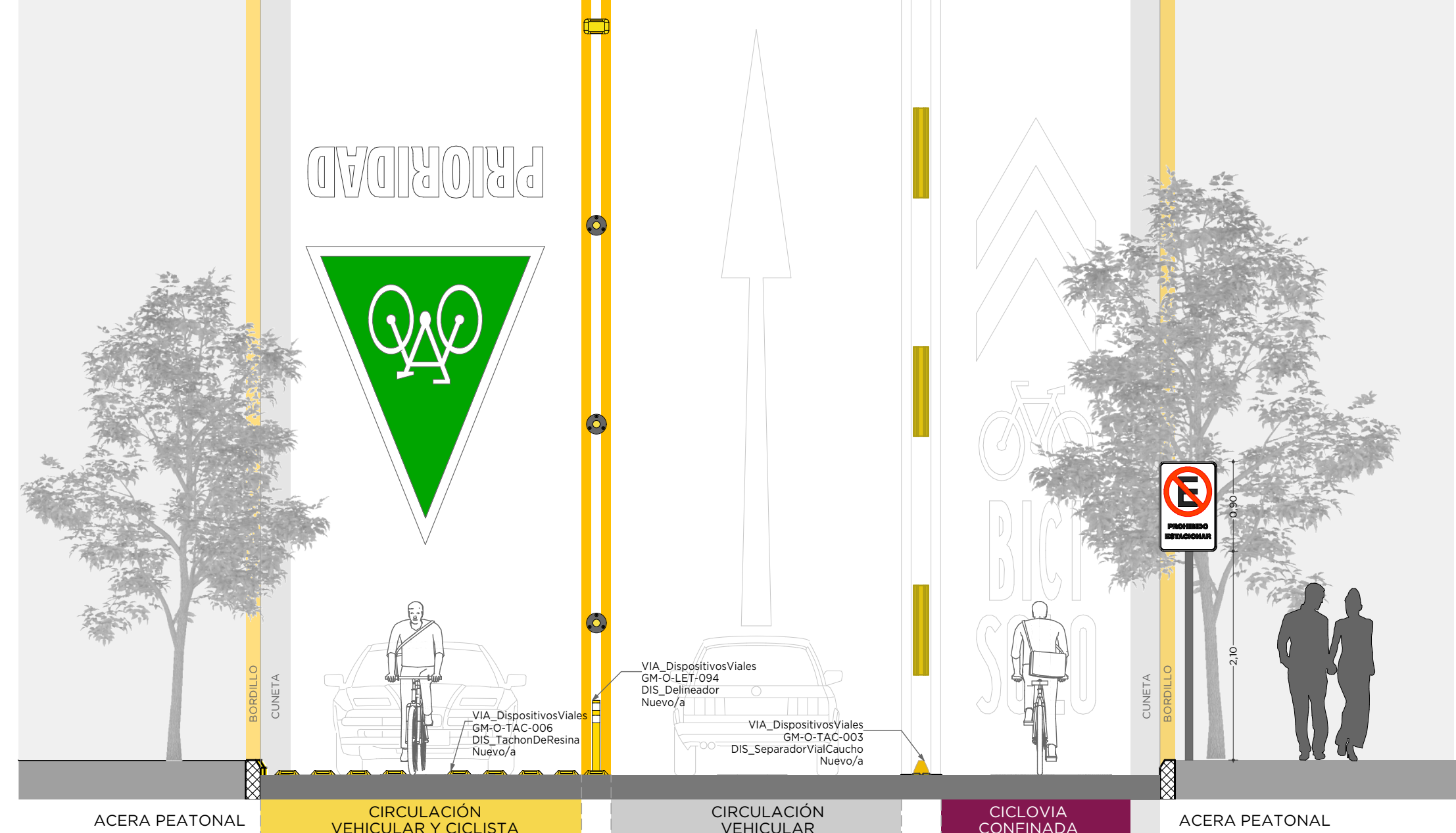
00 - 2 / 3

Escala. 1:2500

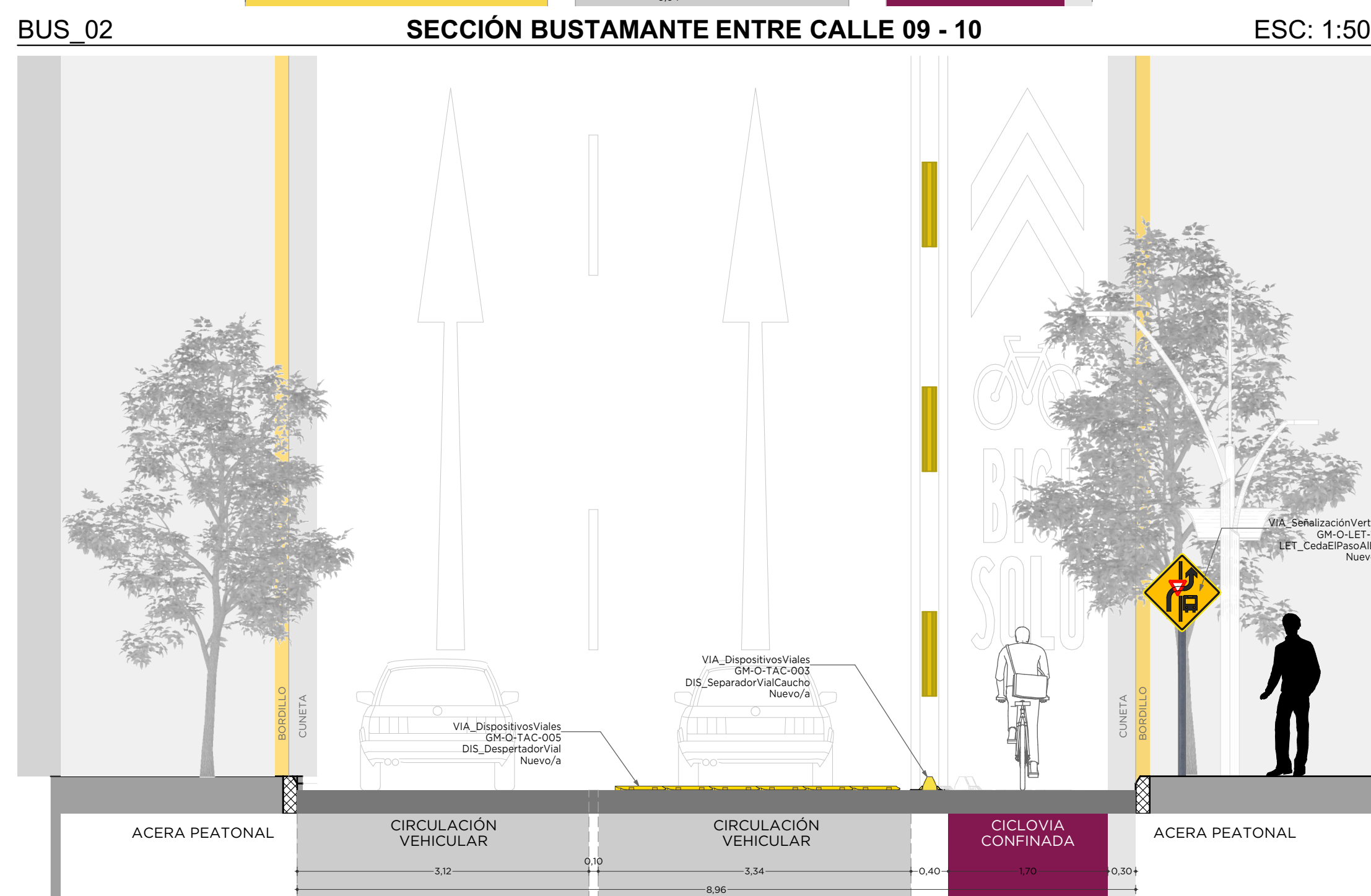
Gestión:
2024



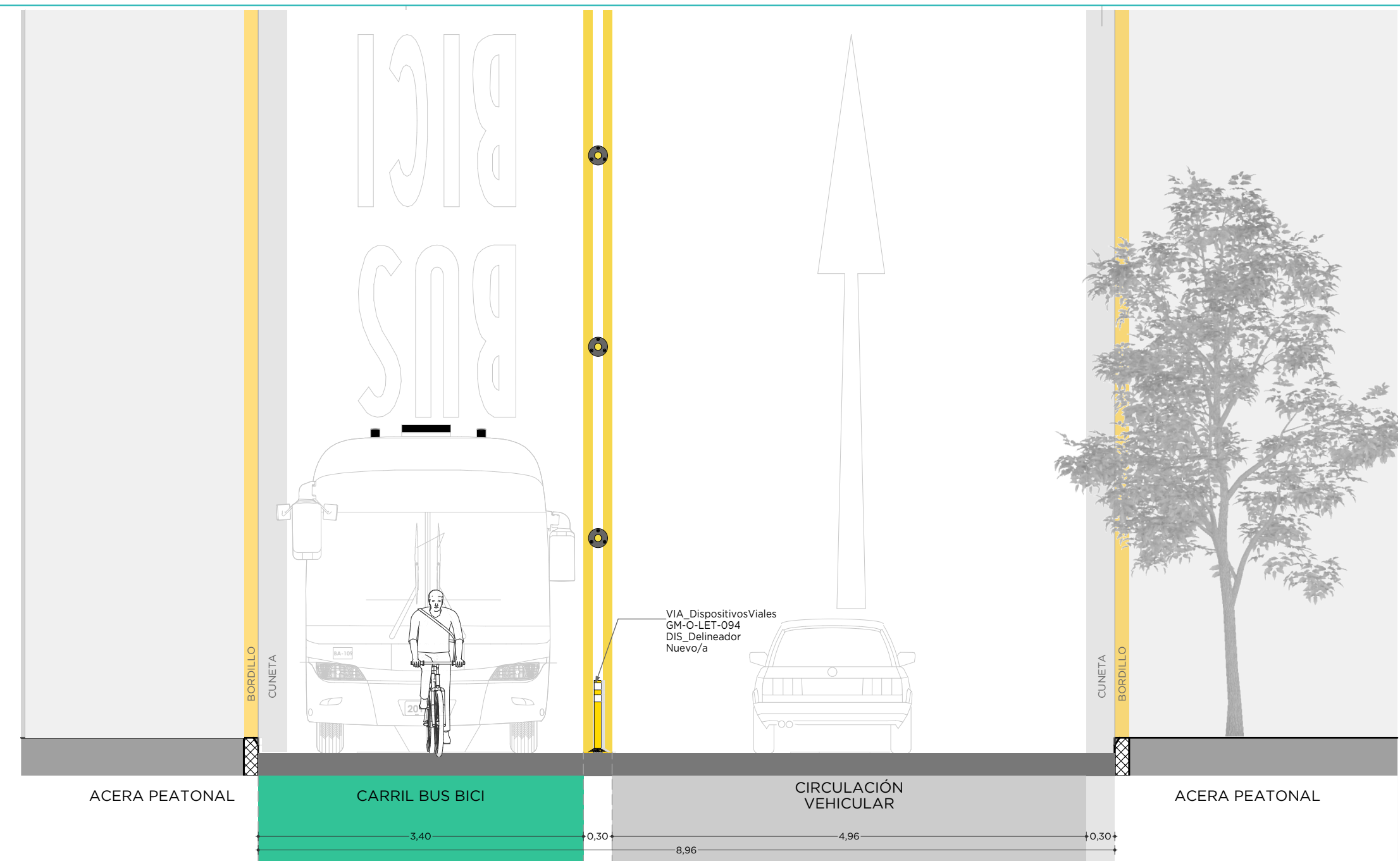
BUS_01 SECCIÓN BUSTAMANTE ENTRE AREQUIPA - CALLE 8 ESC: 1:50



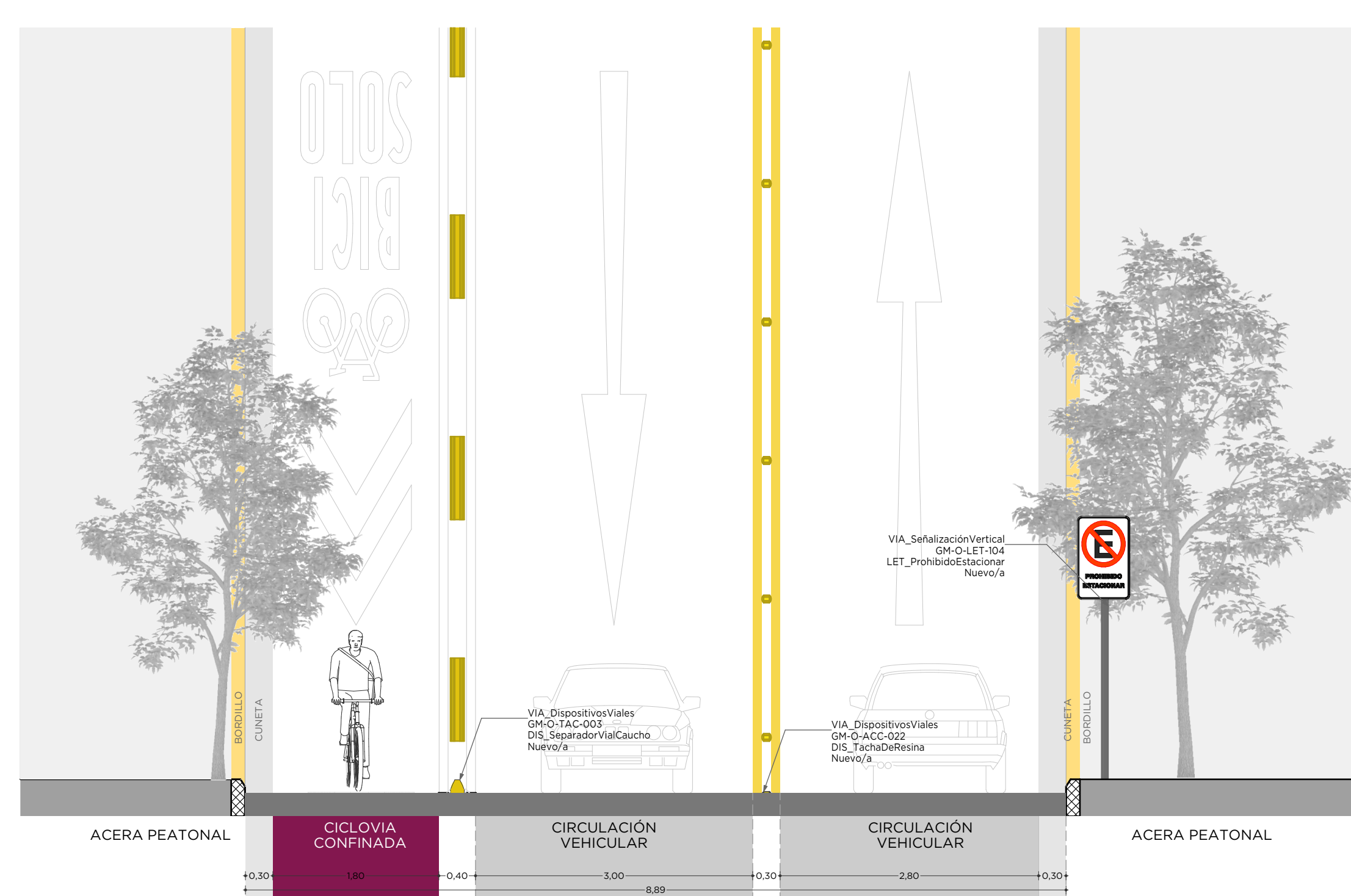
BUS_02 SECCIÓN BUSTAMANTE ENTRE CALLE 09 - 10 ESC: 1:50



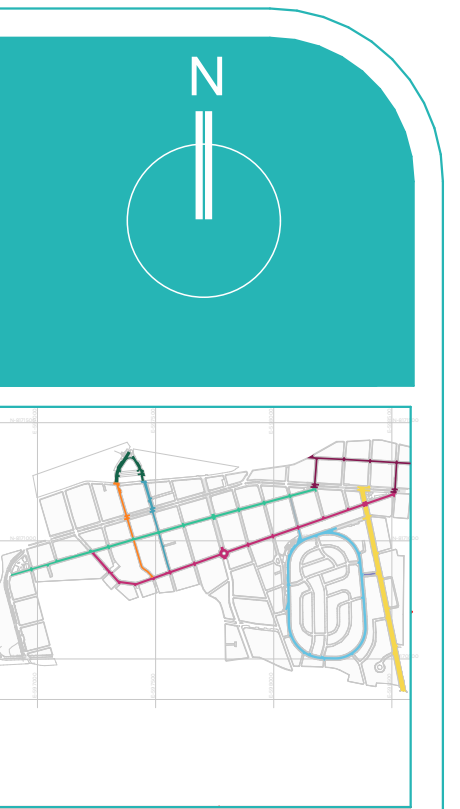
BUS_03 SECCIÓN BUSTAMANTE ENTRE CALLE 14-15 ESC: 1:50



PAT_01 SECCIÓN PATIÑO ENTRE 20-21 ESC: 1:50



PAT_02 SECCIÓN PATIÑO ENTRE 20-21 ESC: 1:50



Plano de ubicación: Esc: 1:32000

Zona: CALACOTO
Ubicación: MACRODISTRITO: SUR V
DISTRITO: CALACOTO
DIRECCIÓN: VARIAS VÍAS



SECRETARÍA MUNICIPAL
DE MOVILIDAD Y
SEGURIDAD CIUDADANA

**DIRECCIÓN DE
PLANIFICACIÓN
INTEGRAL DE LA
MOVILIDAD**

UNIDAD
DE PLANIFICACIÓN DEL
TRANSPORTE
INTEGRADO

CONSTRUCCION DE
OBRAS CIVILES PARA
LA RED DE CICLO-
INFRAESTRUCTURA
MACRODISTRITO V
SUR - DISTRITO 18

ELABORADO POR:
ARQ. TANIA QUISBERTH BAUTISTA
ANALISTA TÉCNICO DE DISEÑO UPTI - DPM - SMMSC

PLANO:
**SECCIONES
TRANSVERSALES**

00 - PLANOS GENERALES
00 - 3 / 3

Escala: 1:50

**Gestión:
2024**