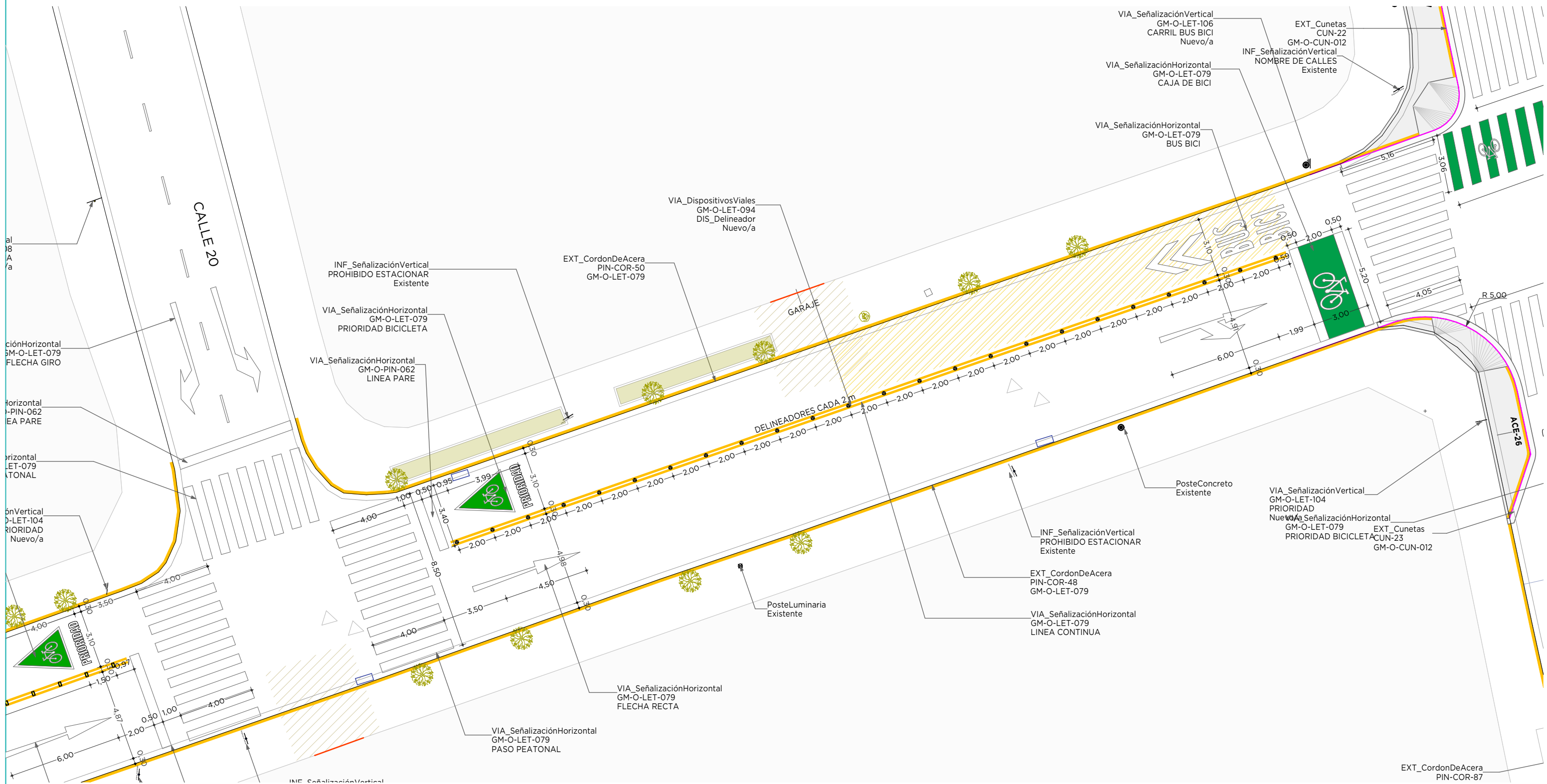


PLANO - PATIÑO - CALLE 22-21

ESC: 1:200



PLANO - PATIÑO - CALLE 21-20

ESC: 1:200

SV-PAT-01 SEÑALIZACIÓN VERTICAL Y DISPOSITIVOS PATIÑO ENTRE CALLE 20-22				
ID Elemento	NUEVO			
Nombre del Objeto	DIS_Bolardo	DIS_Delineador	LET_CarrilBusBici	LET_VMax30
CÓDIGO	GM-O-HOR-156	GM-O-LET-094	GM-O-LET-106	GM-O-LET-104
DESCRIPCIÓN DISPOSITIVOS	BOLARDO DECORATIVO DE CEMENTO	DELINEADOR DE VÍAS CON PEGAMENTO EPOXICO	---	---
DESCRIPCIÓN SV	---	---	LETRERO DE SEÑALIZACION VERTICAL CIRCULAR 50 cm DE DIAMETRO GRADO DIAMANTE (2 COLORES) NO INCLUYE POSTE	LETRERO DE SEÑALIZACION VERTICAL 60x90 cm GRADO DIAMANTE (3 COLORES) NO INCLUYE POSTE
TIPO DE SEÑALIZACIÓN	---	---	CARRIL BUS BICI	VELOCIDAD MÁXIMA
Vertical Cantidad	7	73	2	1
SÍMBOLO EN PLANTA				
IMAGEN REFERENCIAL				
VISTA FRONTAL				
TIPO DE POSTE	---	---	POSTE PARA LETRERO DE SEÑALIZACIÓN DE 3.00 METROS	POSTE PARA LETRERO DE SEÑALIZACIÓN DE 3.50 METROS
DESCRIPCIÓN SV SEGUNDO LETRERO	---	---	NA	NA

N

Plano de ubicación: Esc. 1:32000

**Zona:** CALACOTO

**Ubicación:** MACRODISTRITO: SUR V DISTRITO: CALACOTO

**DIRECCIÓN:** VARIAS VÍAS

GOBIERNO AUTÓNOMO MUNICIPAL

Euroclima+

Financiado por la Unión Europea

SECRETARÍA MUNICIPAL DE MOVILIDAD Y SEGURIDAD CIUDADANA

DIRECCIÓN DE PLANIFICACIÓN INTEGRAL DE LA MOVILIDAD

UNIDAD DE PLANIFICACIÓN DEL TRANSPORTE INTEGRADO

CONSTRUCCION DE OBRAS CIVILES PARA LA RED DE CICLO-INFRAESTRUCTURA MACRODISTRITO V SUR - DISTRITO 18

ELABORADO POR:  
ARQ. TANIA QUISEBERTH BAUTISTA  
ANALISTA TÉCNICO DE DISEÑO UPTI - DPIM - SMMSC

PLANO:  
PLANO PATIÑO - CALLE 20-22

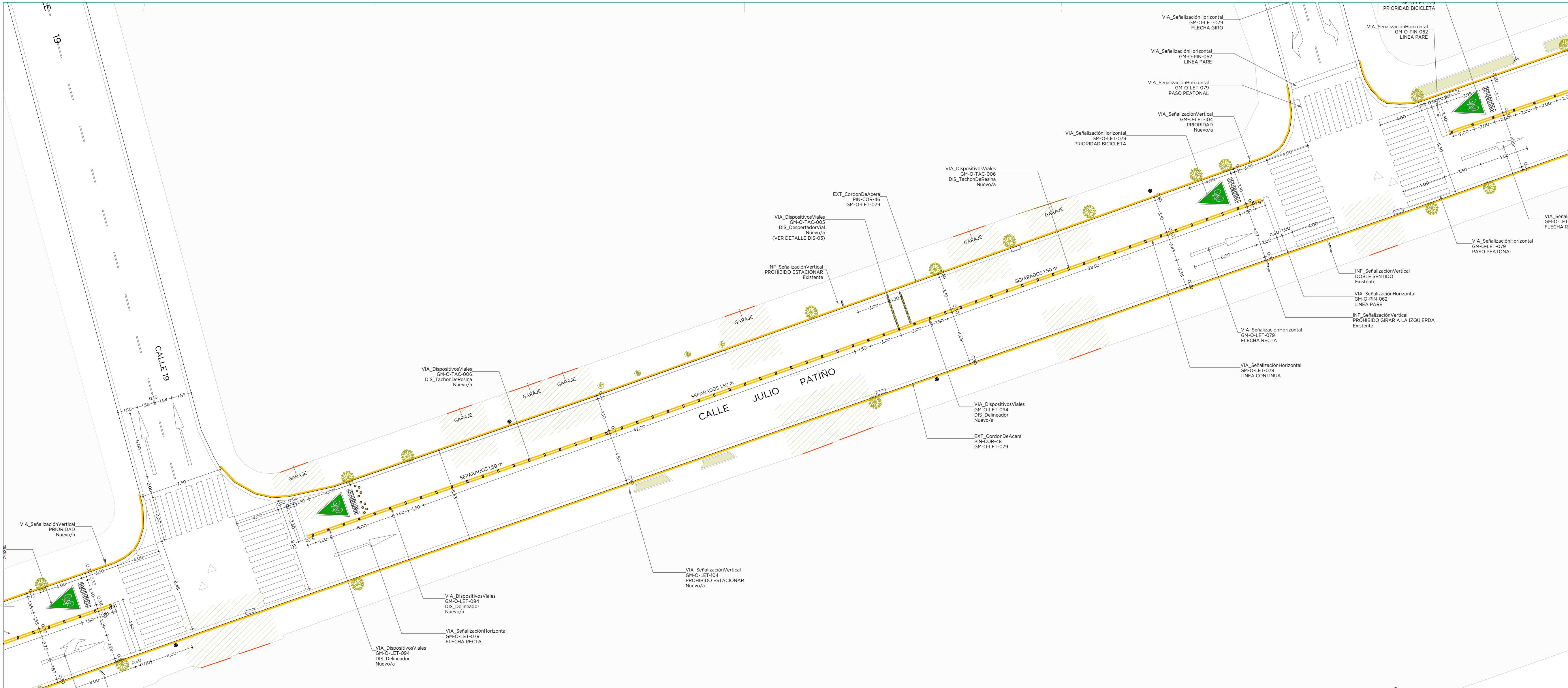
02 - PATIÑO

02 - 1 / 12

Escala. 1:200, 1:100

Gestión: 2024





PLANO - PATIÑO - CALLE 19-20

ESC: 1:200

SV-PAT-02SEÑALIZACION VERTICAL Y DISPOSITIVOS PATIÑO ENTRE CALLE 19-20							
ID Elemento	NUEVO						
Nombre del Objeto	DIS_Delineador	DIS_DespertadorVial	DIS_TachaMaciza	DIS_TachonDeResina	LET_CiclistasEnLaVia	LET_PrioridadCiclistaMax30	LET_ProhibidoEstacionar
CÓDIGO	GM-O-LET-094	GM-O-TAC-005	GM-O-TAC-004	GM-O-TAC-006	GM-O-LET-108	GM-O-LET-104	GM-O-LET-104
DESCRIPCIÓN DISPOSITIVOS	DELINEADOR DE VIAS CON PEGAMENTO EPOXICO	DESPERTADOR VIAL	TACHA REDUCTORA MACIZA	TACHON DE RESINA BIDIRECCIONAL COLOR AMARILLO. INCLUYE ANCLAJE CON PERNS	---	---	---
DESCRIPCIÓN SV	---	---	---	---	LETRERO DE SEÑALIZACION VERTICAL 60X60 cm GRADO DIAMANTE (2 COLORES) NO INCLUYE POSTE	LETRERO DE SEÑALIZACION VERTICAL 60X60 cm GRADO DIAMANTE (3 COLORES) NO INCLUYE POSTE	LETRERO DE SEÑALIZACION VERTICAL 60X80 cm GRADO DIAMANTE (3 COLORES) NO INCLUYE POSTE
TIPO DE SEÑALIZACIÓN VERTICAL	---	---	---	---	CICLISTAS EN VIA	PRIORIDAD	PROHIBIDO ESTACIONAR
Cantidad	10	12	10	52	1	1	1
SÍMBOLO EN PLANTA							
IMAGEN REFERENCIAL							
VISTA FRONTAL							
TIPO DE POSTE	---	---	---	---	POSTE PARA LETRERO DE SEÑALIZACION DE 3.50 METROS	POSTE PARA LETRERO DE SEÑALIZACION DE 4.50 METROS	POSTE PARA LETRERO DE SEÑALIZACION DE 3.50 METROS
DESCRIPCIÓN SV SEGUNDO LETRERO	---	---	---	---	NA	LETRERO DE SEÑALIZACION VERTICAL CIRCULAR 50 cm DE DIAMETRO GRADO DIAMANTE (2 COLORES) NO INCLUYE POSTE	NA
TIPO DE SEÑALIZACIÓN VERTICAL SEGUNDO	---	---	---	---	NA	VELOCIDAD MÁXIMA	NA

Plano de ubicación: Esc. 1:32000

**Zona:** CALACOTO  
**Ubicación:** MACRODISTRITO: SUR V  
DISTRITO: CALACOTO  
**DIRECCIÓN:** VARIAS VÍAS

GOBIERNO AUTÓNOMO MUNICIPAL  
  
Euroclima+   
Financiado por la Unión Europea

SECRETARÍA MUNICIPAL DE MOVILIDAD Y SEGURIDAD CIUDADANA

DIRECCIÓN DE PLANIFICACIÓN INTEGRAL DE LA MOVILIDAD

UNIDAD DE PLANIFICACIÓN DEL TRANSPORTE INTEGRADO

CONSTRUCCION DE OBRAS CIVILES PARA LA RED DE CICLO-INFRAESTRUCTURA MACRODISTRITO V SUR - DISTRITO 18

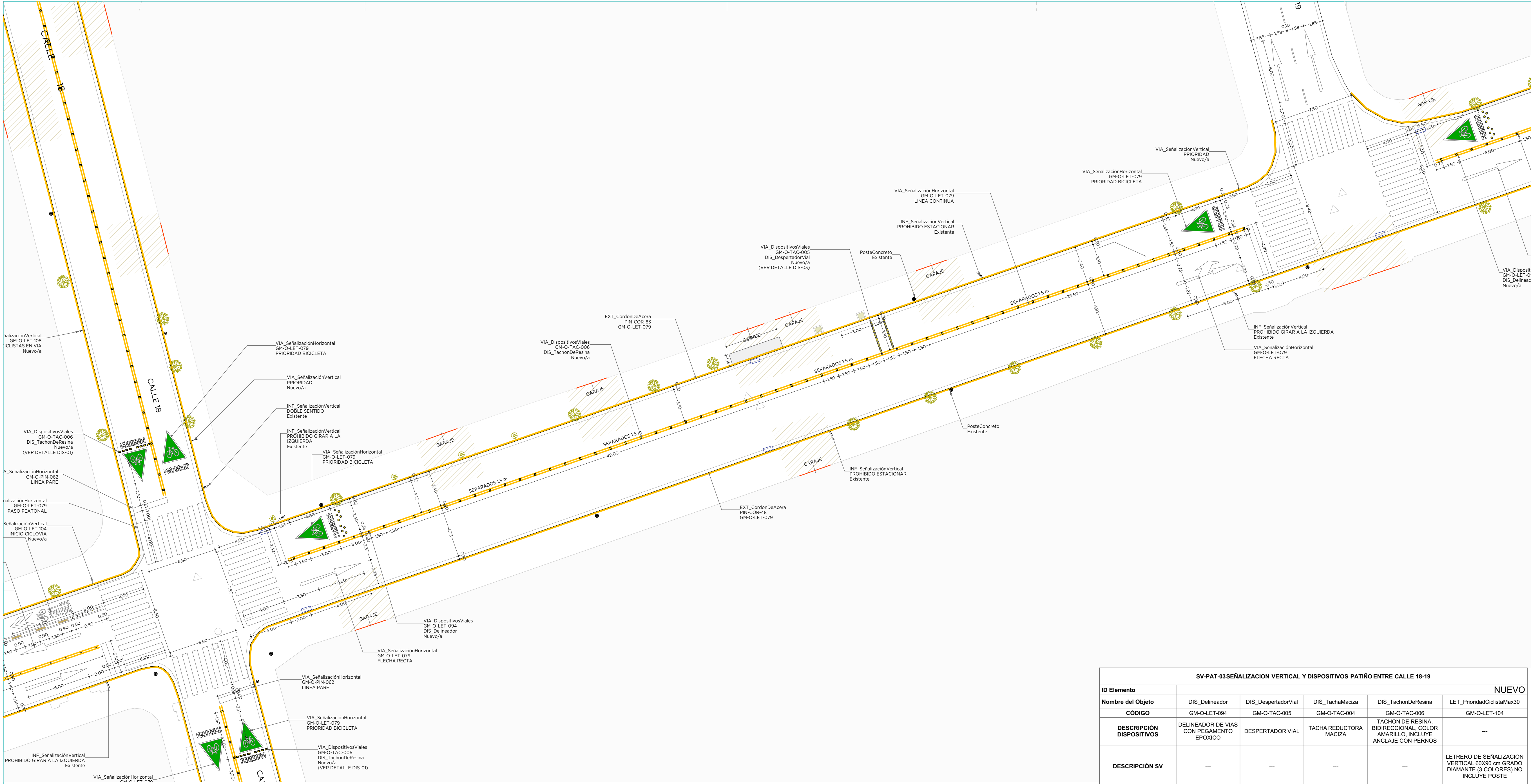
ELABORADO POR:  
ARQ. TANIA QUISEBERTH BAUTISTA  
ANALISTA TÉCNICO DE DISEÑO UPTI - DPM - SMMSC

PLANO:  
PLANO PATIÑO - CALLE 19-20

02 - PATIÑO  
02 - 2 / 12  
Escala. 1:200

Gestión:  
2024

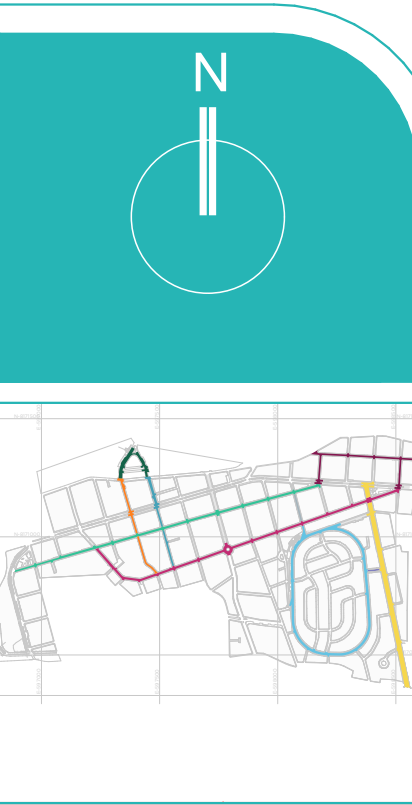




PLANO - PATIÑO - CALLE 18-19

ESC: 1:200

SV-PAT-03SEÑALIZACION VERTICAL Y DISPOSITIVOS PATIÑO ENTRE CALLE 18-19					
ID Elemento	NUEVO				
Nombre del Objeto	DIS_Delineador	DIS_DespertadorVial	DIS_TachaMaciza	DIS_TachonDeResina	LET_PrioridadCiclistaMax30
CÓDIGO	GM-O-LET-094	GM-O-TAC-005	GM-O-TAC-004	GM-O-TAC-006	GM-O-LET-104
DESCRIPCIÓN DISPOSITIVOS	DELINEADOR DE VIAS CON PEGAMENTO EPOXICO	DESPERTADOR VIAL	TACHA REDUCTORA MAGIZA	TACHON DE RESINA, BIDIRECCIONAL, COLOR AMARILLO, INCLUYE ANCLAJE CON PERNOS	---
DESCRIPCIÓN SV	---	---	---	---	LETRERO DE SEÑALIZACIÓN VERTICAL 60x90 cm GRADO DIAMANTE (3 COLORES) NO INCLUYE POSTE
TIPO DE SEÑALIZACIÓN VERTICAL	---	---	---	---	PRIORIDAD
Cantidad	10	12	10	54	1
SÍMBOLO EN PLANTA					
IMAGEN REFERENCIAL					
VISTA FRONTAL					
TIPO DE POSTE	---	---	---	---	POSTE PARA LETRERO DE SEÑALIZACIÓN DE 4,50 METROS
DESCRIPCIÓN SV SEGUNDO LETRERO	---	---	---	---	LETRERO DE SEÑALIZACIÓN VERTICAL CIRCULAR 90 cm DE DIAMETRO GRADO DIAMANTE (2 COLORES) NO INCLUYE POSTE
TIPO DE SEÑALIZACIÓN VERTICAL SEGUNDO	---	---	---	---	VELOCIDAD MÁXIMA



Plano de ubicación: Esc. 1:32000

**Zona:** CALACOTO  
**Ubicación:** MACRODISTRITO: SUR V  
DISTRITO: CALACOTO  
**DIRECCIÓN:** VARIAS VÍAS



SECRETARÍA MUNICIPAL  
DE MOVILIDAD Y  
SEGURIDAD CIUDADANA

**DIRECCIÓN DE  
PLANIFICACIÓN  
INTEGRAL DE LA  
MOVILIDAD**

UNIDAD  
DE PLANIFICACIÓN DEL  
TRANSPORTE  
INTEGRADO

CONSTRUCCION DE  
OBRAS CIVILES PARA  
LA RED DE CICLO-  
INFRAESTRUCTURA  
MACRODISTRITO V  
SUR - DISTRITO 18

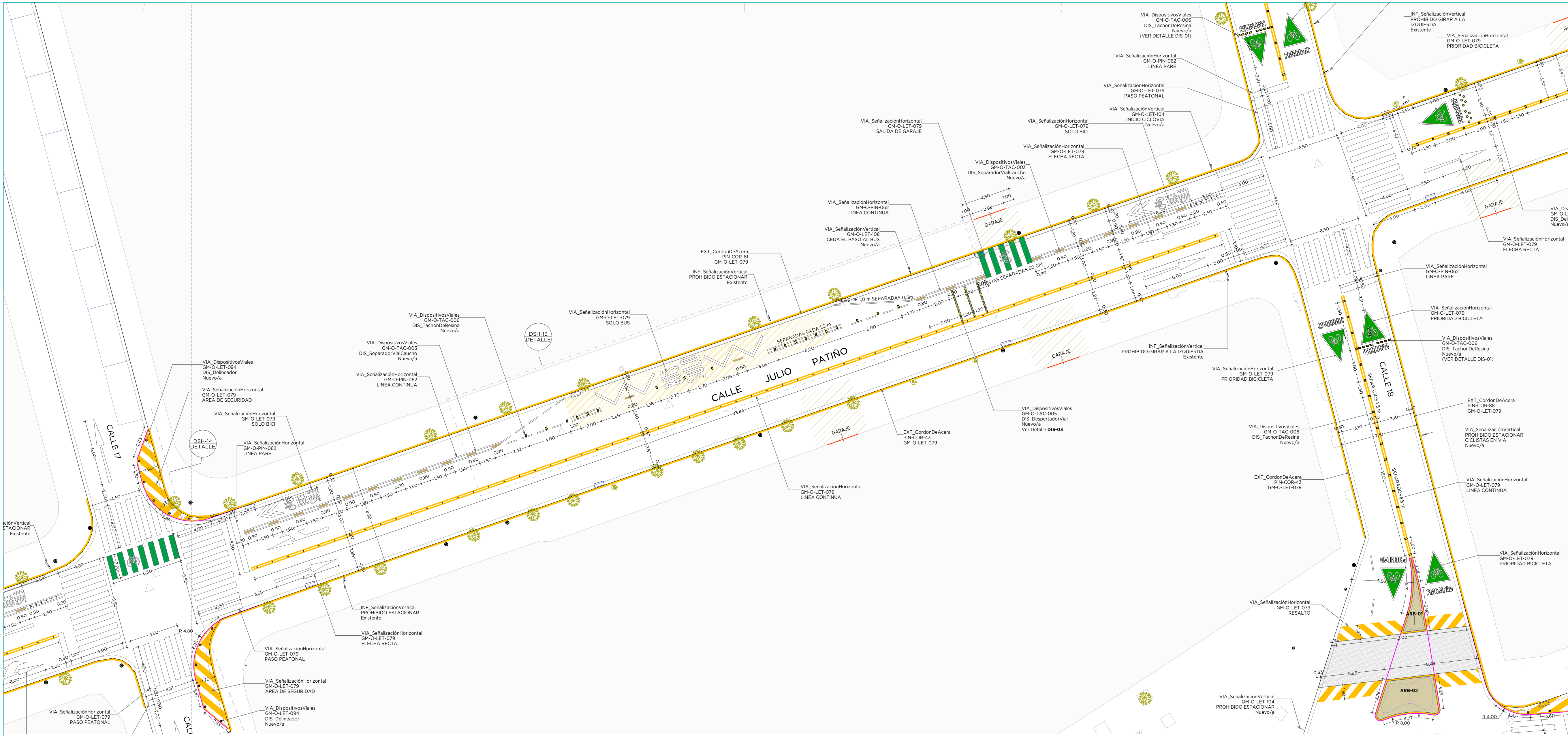
**ELABORADO POR:**  
ARQ. TANIA QUISBERTH BAUTISTA  
ANALISTA TÉCNICO DE DISEÑO UPTI - DPM - SMMSC

**PLANO:**  
PLANO PATIÑO - CALLE  
18-19

02 - PATIÑO  
02 - 3 / 12  
Escala. 1:200

**Gestión:  
2024**

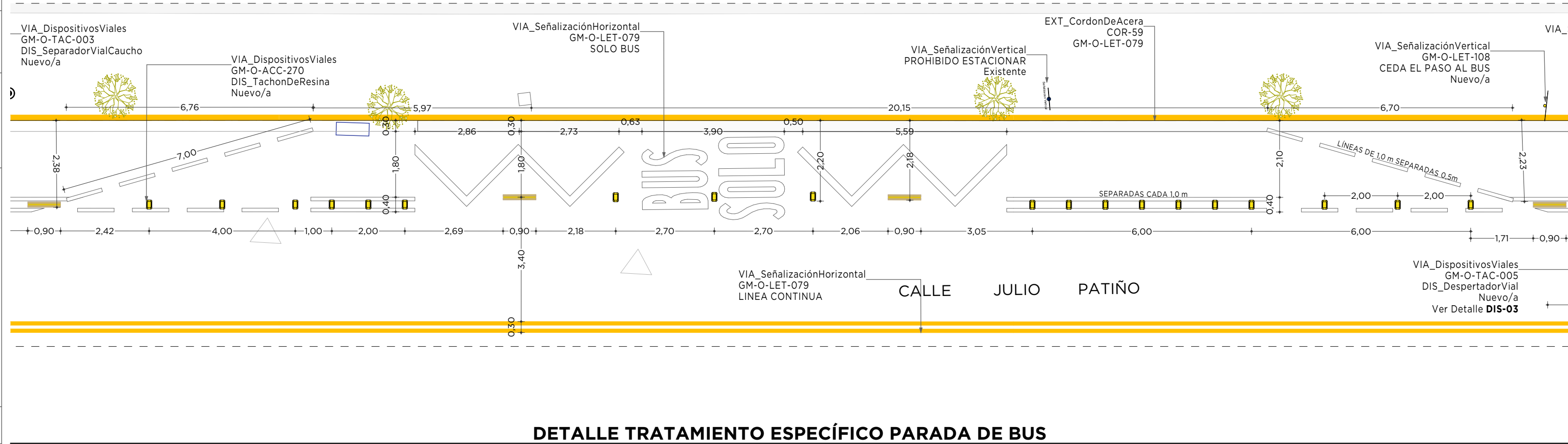




PLANO - PATIÑO - CALLE 17-18

ESC: 1:200

SV-PAT-04SEÑALIZACIÓN VERTICAL Y DISPOSITIVOS PATIÑO ENTRE CALLE 17-18								
ID Elemento	NUEVO							
Nombre del Objeto	DIS_Delineador	DIS_DespertadorVial	DIS_SeparadorVialCaucho	DIS_TachaDeResina	DIS_TachonDeResina	LET_CedaElPasoAlBus	LET_Cicloviaticio	LET_ProhibidoEstacionar
CÓDIGO	GM-O-LET-094	GM-O-TAC-005	GM-O-TAC-003	GM-O-ACC-022	GM-O-TAC-006	GM-O-LET-108	GM-O-LET-104	GM-O-LET-104
DESCRIPCIÓN DISPOSITIVOS	DELINEADOR DE VÍAS CON PEGAMENTO EPOXICO	DESPERTADOR VIAL	SEPARADOR VIAL DE CAUCHO DE LARGO 90 CM, ALTURA 14.5 CM, ANCHO 15 CM	PROV Y COLOC DE TACHAS (OJOS DE GATO)	TACHON DE RESINA, BIDIRECCIONAL, COLOR AMARILLO, INCLUYE ANCLAJE CON PERNOS	---	---	---
DESCRIPCIÓN SV	---	---	---	---	---	LETRERO DE SEÑALIZACIÓN VERTICAL 60X90 cm GRADO DIAMANTE (3 COLORES) NO INCLUYE POSTE	LETRERO DE SEÑALIZACIÓN VERTICAL 60X90 cm GRADO DIAMANTE (3 COLORES) NO INCLUYE POSTE	LETRERO DE SEÑALIZACIÓN VERTICAL 60X90 cm GRADO DIAMANTE (3 COLORES) NO INCLUYE POSTE
TIPO DE SEÑALIZACIÓN VERTICAL	---	---	---	---	---	CEDA EL PASO AL BUS	INICIO CICLOVIA	PROHIBIDO ESTACIONAR
Cantidad	5	18	23	72	39	1	1	1
SÍMBOLO EN PLANTA								
IMAGEN REFERENCIAL								
VISTA FRONTAL								
TIPO DE POSTE	---	---	---	---	---	POSTE PARA LETRERO DE SEÑALIZACIÓN DE 3.50 METROS	POSTE PARA LETRERO DE SEÑALIZACIÓN DE 3.50 METROS	POSTE PARA LETRERO DE SEÑALIZACIÓN DE 4.50 METROS
DESCRIPCIÓN SV SEGUNDO LETRERO	---	---	---	---	---	NA	NA	LETRERO DE SEÑALIZACIÓN VERTICAL 60X60 cm GRADO DIAMANTE (2 COLORES) NO INCLUYE POSTE
TIPO DE SEÑALIZACIÓN VERTICAL SEGUNDO	---	---	---	---	---	NA	NA	CICLISTAS EN VIA



DETALLE TRATAMIENTO ESPECÍFICO PARADA DE BUS

N

Plano de ubicación: Esc. 1:32000

**Zona:** CALACOTO

**Ubicación:** MACRODISTRITO: SUR V  
DISTRITO: CALACOTO

**DIRECCIÓN:** VARIAS VÍAS

GOBIERNO AUTÓNOMO MUNICIPAL

Euroclima+ Financiado por la Unión Europea

SECRETARÍA MUNICIPAL DE MOVILIDAD Y SEGURIDAD CIUDADANA

**DIRECCIÓN DE PLANIFICACIÓN INTEGRAL DE LA MOVILIDAD**

UNIDAD DE PLANIFICACIÓN DEL TRANSPORTE INTEGRADO

CONSTRUCCION DE OBRAS CIVILES PARA LA RED DE CICLO-INFRAESTRUCTURA MACRODISTRITO V SUR - DISTRITO 18

**ELABORADO POR:**  
ARQ. TANIA QUISBERTH BAUTISTA  
ANALISTA TÉCNICO DE DISEÑO UPTI - DPM - SMMSC

**PLANO:**  
PLANO PATIÑO - CALLE 17-18

02 - PATIÑO

02 - 4 / 12

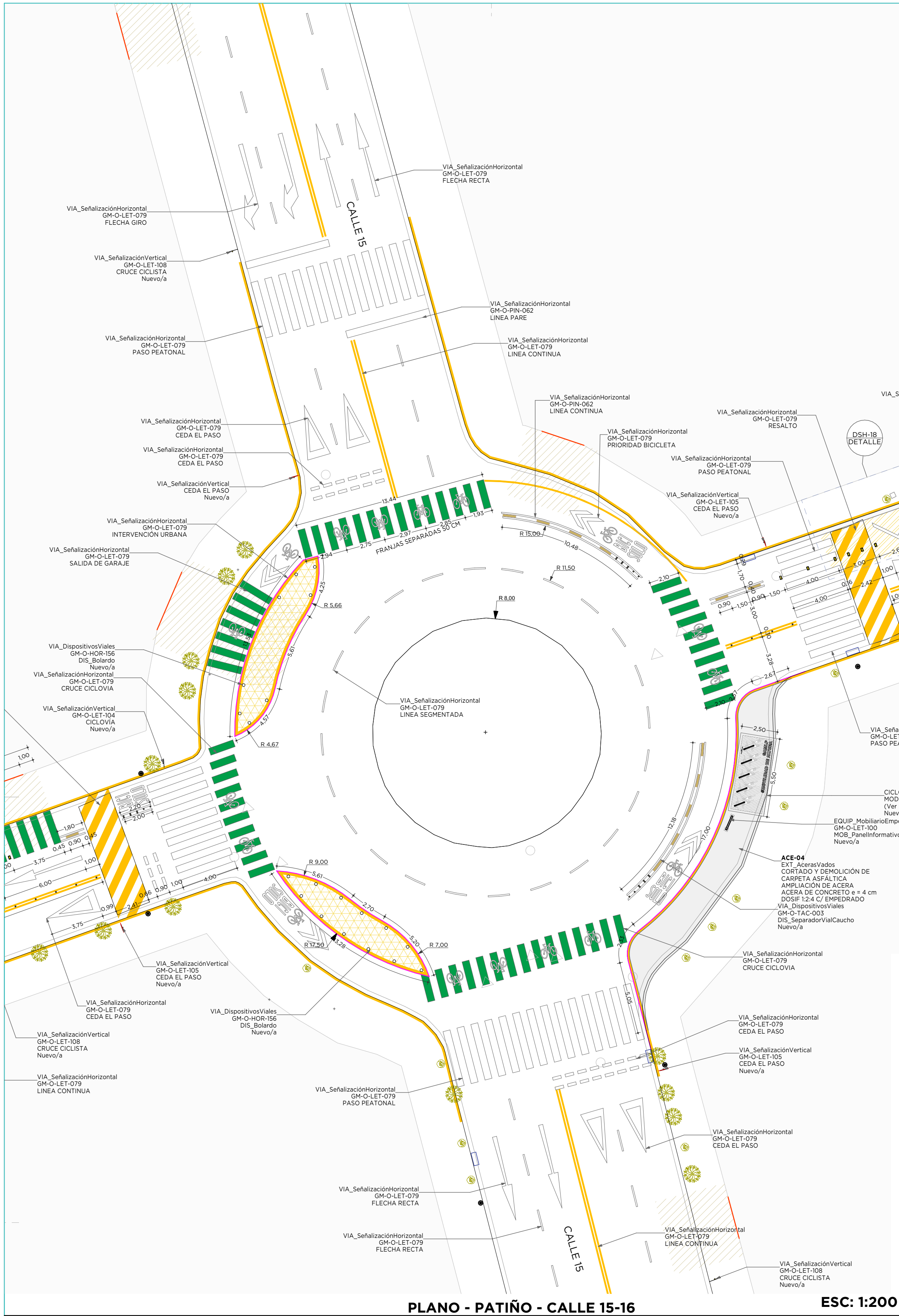
Escala: 1:200, 1:100

**Gestión:**  
2024





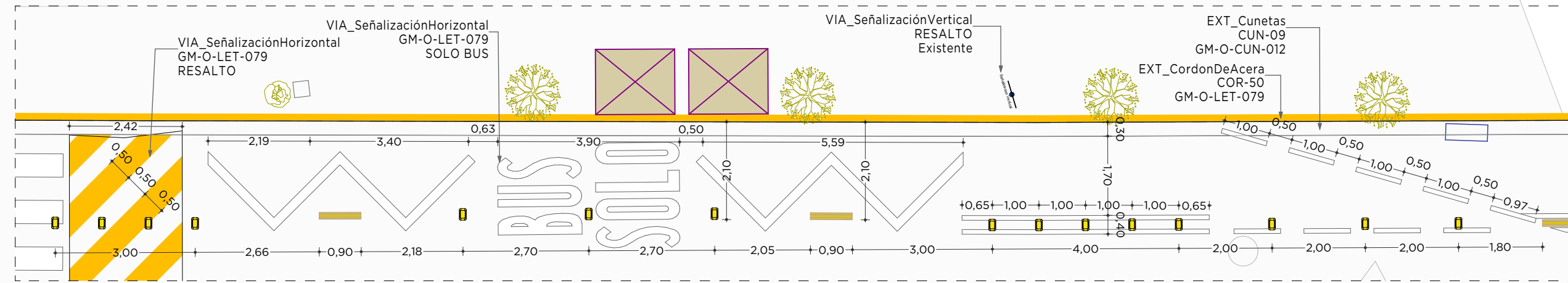




PLANO - PATIÑO - CALLE 15-16

ESC: 1:200

SV-PAT-06SEÑALIZACION VERTICAL Y DISPOSITIVOS PATIÑO ENTRE CALLE 15-16										
ID Elemento	NUEVO									
Nombre del Objeto	DIS_Bolardo	DIS_Delineador	DIS_DespertadorVial	DIS_SeparadorVialCaucho	DIS_TachaDeResina	DIS_TachonDeResina	LET_CedaElPaso	LET_Ciclovia	LET_CruceDeCiclistas20	LET_EstacionamientoBiciSc
CÓDIGO	GM-O-HOR-156	GM-O-LET-094	GM-O-TAC-005	GM-O-TAC-003	GM-O-ACC-022	GM-O-TAC-006	GM-O-LET-105	GM-O-LET-104	GM-O-LET-108	GM-O-LET-107
DESCRIPCIÓN DISPOSITIVOS	BOLARDO DECORATIVO DE CEMENTO	DELINEADOR DE VIAS CON PEGAMENTO EPOXICO	DESPERTADOR VIAL	SEPARADOR VIAL DE CAUCHO DE LARGO 90 CM, ALTURA 14.5 CM, ANCHO 15 CM	PROV Y COLOC DE TACHAS(OJOS DE GATO)	TACHON DE RESINA, BIDIRECCIONAL, COLOR AMARILLO, INCLUYE ANCLAJE CON PERNOS	---	---	---	---
DESCRIPCIÓN SV	---	---	---	---	---	---	LETRERO DE SEÑALIZACION VERTICAL TRIANGULAR 75 x 61 cm GRADO DIAMANTE (2 COLORES) NO INCLUYE POSTE	LETRERO DE SEÑALIZACION VERTICAL 60X90 cm GRADO DIAMANTE (2 COLORES) NO INCLUYE POSTE	LETRERO DE SEÑALIZACION VERTICAL 60X90 cm GRADO DIAMANTE (2 COLORES) NO INCLUYE POSTE	LETRERO DE SEÑALIZACION VERTICAL 60X90 cm GRADO DIAMANTE (2 COLORES) NO INCLUYE POSTE
TIPO DE SEÑALIZACIÓN VERTICAL	---	---	---	---	---	---	CEDA EL PASO	CICLOVIA	CRUCE CICLISTA	ESTACIONAMIENTO MICROMOBILIDAD
Cantidad	20	25	18	28	75	17	4	1	5	1
SÍMBOLO EN PLANTA										
IMAGEN REFERENCIAL										
VISTA FRONTAL										
TIPO DE POSTE	---	---	---	---	---	---	POSTE PARA LETRERO DE SEÑALIZACION DE 3.50 METROS	POSTE PARA LETRERO DE SEÑALIZACION DE 3.50 METROS	POSTE PARA LETRERO DE SEÑALIZACION DE 3.50 METROS	POSTE PARA LETRERO DE SEÑALIZACION DE 3.50 METROS
DESCRIPCIÓN SV SEGUNDO LETRERO	---	---	---	---	---	---	NA	NA	NA	NA
TIPO DE SEÑALIZACIÓN VERTICAL SEGUNDO	---	---	---	---	---	---	NA	NA	NA	NA



DETALLE TRATAMIENTO ESPECIAL PARADA DE BUS

N

Plano de ubicación: Esc. 1:32000

**Zona:** CALACOTO

**Ubicación:** MACRODISTRITO: SUR V DISTRITO: CALACOTO

**DIRECCIÓN:** VARIAS VÍAS

**La Paz**  
ciudad en movimiento

GOBIERNO AUTÓNOMO MUNICIPAL

**AFD**

Euroclima+ Financiado por la Unión Europea

SECRETARÍA MUNICIPAL DE MOVILIDAD Y SEGURIDAD CIUDADANA

**DIRECCIÓN DE PLANIFICACIÓN INTEGRAL DE LA MOVILIDAD**

UNIDAD DE PLANIFICACIÓN DEL TRANSPORTE INTEGRADO

CONSTRUCCION DE OBRAS CIVILES PARA LA RED DE CICLO-INFRAESTRUCTURA MACRODISTRITO V SUR - DISTRITO 18

**ELABORADO POR:**  
ARQ. TANIA QUISEBERTH BAUTISTA  
ANALISTA TÉCNICO DE DISEÑO UPTI - DPM - SMMSC

**PLANO:**  
PLANO PATIÑO - CALLE 15-16

02 - PATIÑO



















02 - 6 / 12

Escala: 1:200, 1:100

**Gestión:**  
2024

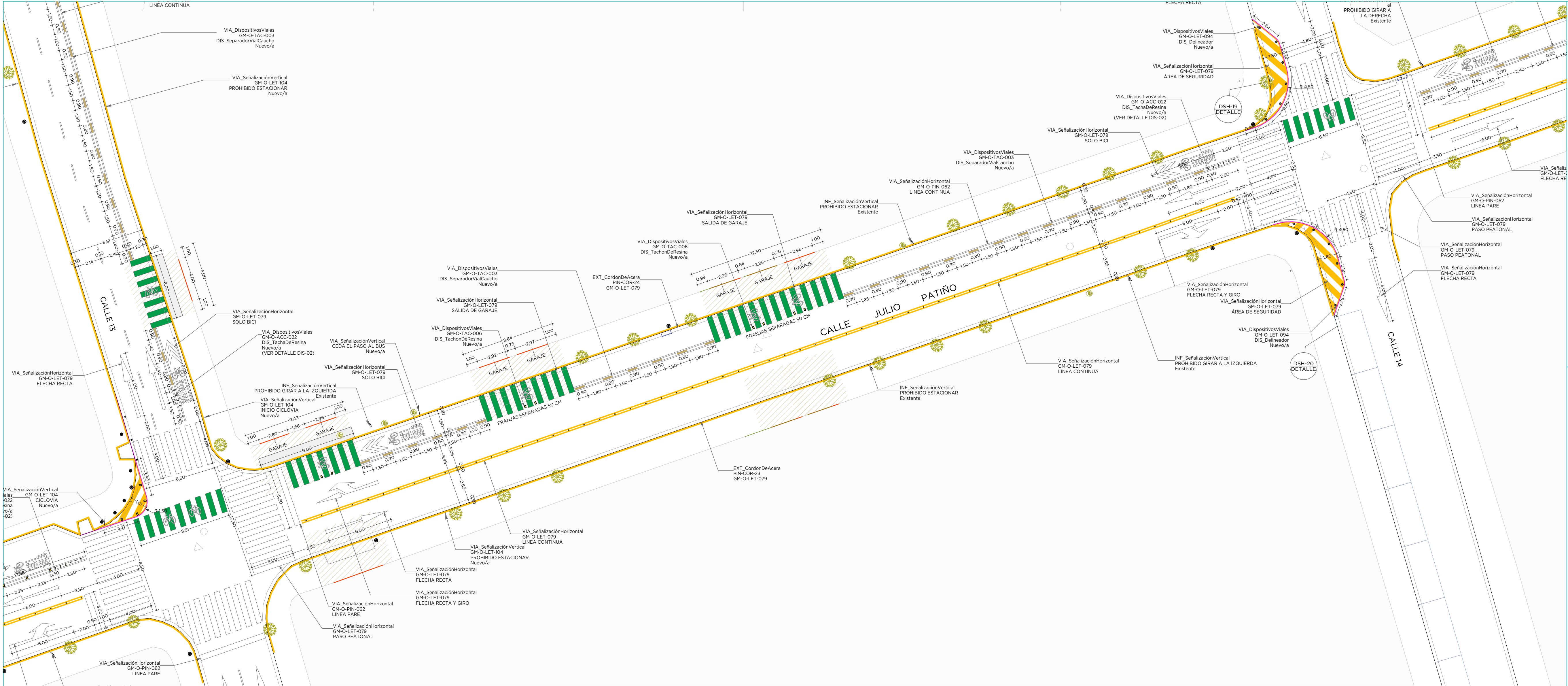




ID Elemento	SV-PAT-07 SEÑALIZACIÓN VERTICAL PATO ENTRE CALLE 14-15					
Nombre del Objeto	DIS_SeparadorVialCaucho	DIS_TachaDeResina	DIS_TachonDeResina	LET_Ciclovia	LET_CruceDeCiclistas20	LET_ProhibidoEstacionar
CÓDIGO	GM-O-TAC-003	GM-O-ACC-022	GM-O-TAC-006	GM-O-LET-104	GM-O-LET-108	GM-O-LET-104
DESCRIPCIÓN DISPOSITIVOS	SEPARADOR VIAL DE CAUCHO DE LARGO 90 CM, ALTURA 14.5 CM, ANCHO 15 CM	PROV Y COLOC DE TACHAS (OJOS DE GATO)	TACHON DE RESINA BIDIRECCIONAL, COLOR AMARILLO, INCLUYE ANCLAJE CON PERNOS	---	---	---
DESCRIPCIÓN SV	---	---	---	LETRERO DE SEÑALIZACIÓN VERTICAL 60X90 cm GRADO DIAMANTE (3 COLORES) NO INCLUYE POSTE	LETRERO DE SEÑALIZACIÓN VERTICAL 60X60 cm GRADO DIAMANTE (2 COLORES) NO INCLUYE POSTE	LETRERO DE SEÑALIZACIÓN VERTICAL 60X90 cm GRADO DIAMANTE (3 COLORES) NO INCLUYE POSTE
TIPO DE SEÑALIZACIÓN VERTICAL	---	---	---	CICLOVIA	CRUCE CICLISTA	PROHIBIDO ESTACIONAR
Cantidad	34	71	3	1	1	2
SÍMBOLO EN PLANTA						
IMAGEN REFERENCIAL						
VISTA FRONTAL						
TIPO DE POSTE	---	---	---	POSTE PARA LETRERO DE SEÑALIZACIÓN DE 3.50 METROS	POSTE PARA LETRERO DE SEÑALIZACIÓN DE 3.50 METROS	POSTE PARA LETRERO DE SEÑALIZACIÓN DE 3.50 METROS
DESCRIPCIÓN SV SEGUNDO LETRERO	---	---	---	NA	NA	NA

**Gestión:**  
**2024**





PLANO - PATIÑO - CALLE 13-14

ESC: 1:200

SV-PAT-08SEÑALIZACION VERTICAL Y DISPOSITIVOS PATIÑO ENTRE CALLE 13-14							
ID Elemento							NUEVO
Nombre del Objeto	DIS_Delineador	DIS_SeparadorVialCaucho	DIS_TachaDeResina	DIS_TachonDeResina	LET_CedaElPasoAlBus	LET_CruceDeCiclistas20	LET_ProhibidoEstacionar
CÓDIGO	GM-O-LET-094	GM-O-TAC-003	GM-O-ACC-022	GM-O-TAC-006	GM-O-LET-104	GM-O-LET-108	GM-O-LET-104
DESCRIPCIÓN DISPOSITIVOS	DELINEADOR DE VÍAS CON PEGAMENTO EPOXICO	SEPARADOR VIAL DE CAUCHO DE LARGO 90 CM. ALTURA 14.5 CM. ANCHO 15 CM	PROV Y COLOC DE TACHAS (OJOS DE GATO)	TACHON DE RESINA, BIDIRECCIONAL, COLOR AMARILLO, INCLUYE ANCLAJE CON PERNOS	---	---	---
DESCRIPCIÓN SV	---	---	---	---	LETRERO DE SEÑALIZACION VERTICAL 60X60 cm GRADO DIAMANTE (2 COLORES) NO INCLUYE POSTE	LETRERO DE SEÑALIZACION VERTICAL 60X60 cm GRADO DIAMANTE (2 COLORES) NO INCLUYE POSTE	LETRERO DE SEÑALIZACION VERTICAL 60X90 cm GRADO DIAMANTE (3 COLORES) NO INCLUYE POSTE
TIPO DE SEÑALIZACIÓN VERTICAL	---	---	---	---	CEDA EL PASO AL BUS	CRUCE CICLISTA	PROHIBIDO ESTACIONAR
Cantidad	12	27	70	8	1	1	1
SÍMBOLO EN PLANTA							
IMAGEN REFERENCIAL							
VISTA FRONTAL							
TIPO DE POSTE	---	---	---	---	POSTE PARA LETRERO DE SEÑALIZACION DE 3.50 METROS	POSTE PARA LETRERO DE SEÑALIZACION DE 3.50 METROS	POSTE PARA LETRERO DE SEÑALIZACION DE 3.50 METROS
DESCRIPCIÓN SV SEGUNDO LETRERO	---	---	---	---	NA	NA	NA

N

Plano de ubicación: Esc. 1:32000

**Zona:** CALACOTO

**Ubicación:** MACRODISTRITO: SUR V  
DISTRITO: CALACOTO

**DIRECCIÓN:** VARIAS VÍAS

GOBIERNO AUTÓNOMO MUNICIPAL

Euroclima+ Financiado por la Unión Europea

SECRETARÍA MUNICIPAL DE MOVILIDAD Y SEGURIDAD CIUDADANA

DIRECCIÓN DE PLANIFICACIÓN INTEGRAL DE LA MOVILIDAD

UNIDAD DE PLANIFICACIÓN DEL TRANSPORTE INTEGRADO

CONSTRUCCION DE OBRAS CIVILES PARA LA RED DE CICLO-INFRAESTRUCTURA MACRODISTRITO V SUR - DISTRITO 18

ELABORADO POR:  
ARQ. TANIA QUISEBERTH BAUTISTA  
ANALISTA TÉCNICO DE DISEÑO UPTI - DPM - SMMSC

PLANO:  
PLANO PATIÑO - CALLE 13-14

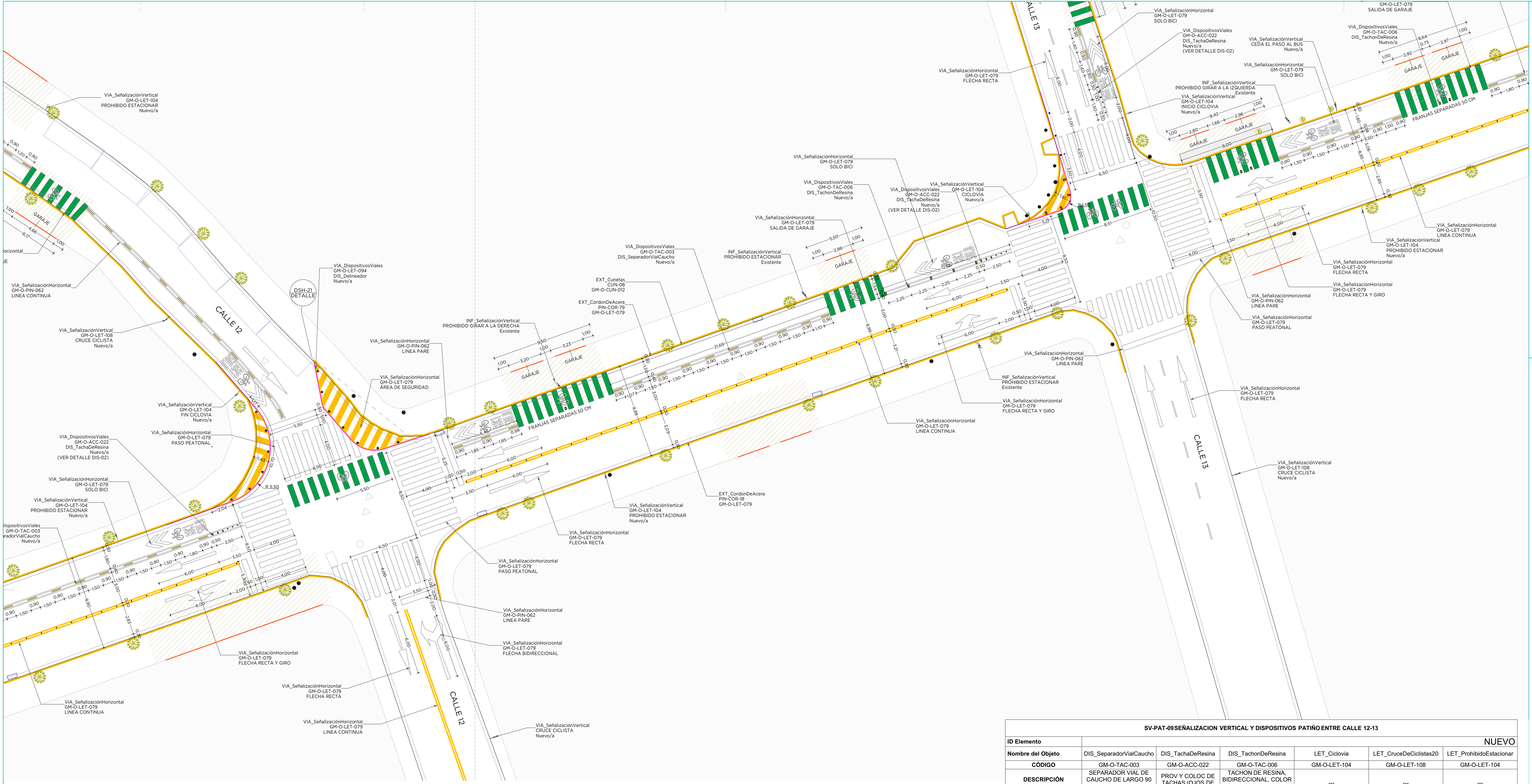
02 - PATIÑO

02 - 8 / 12

Escala. 1:200

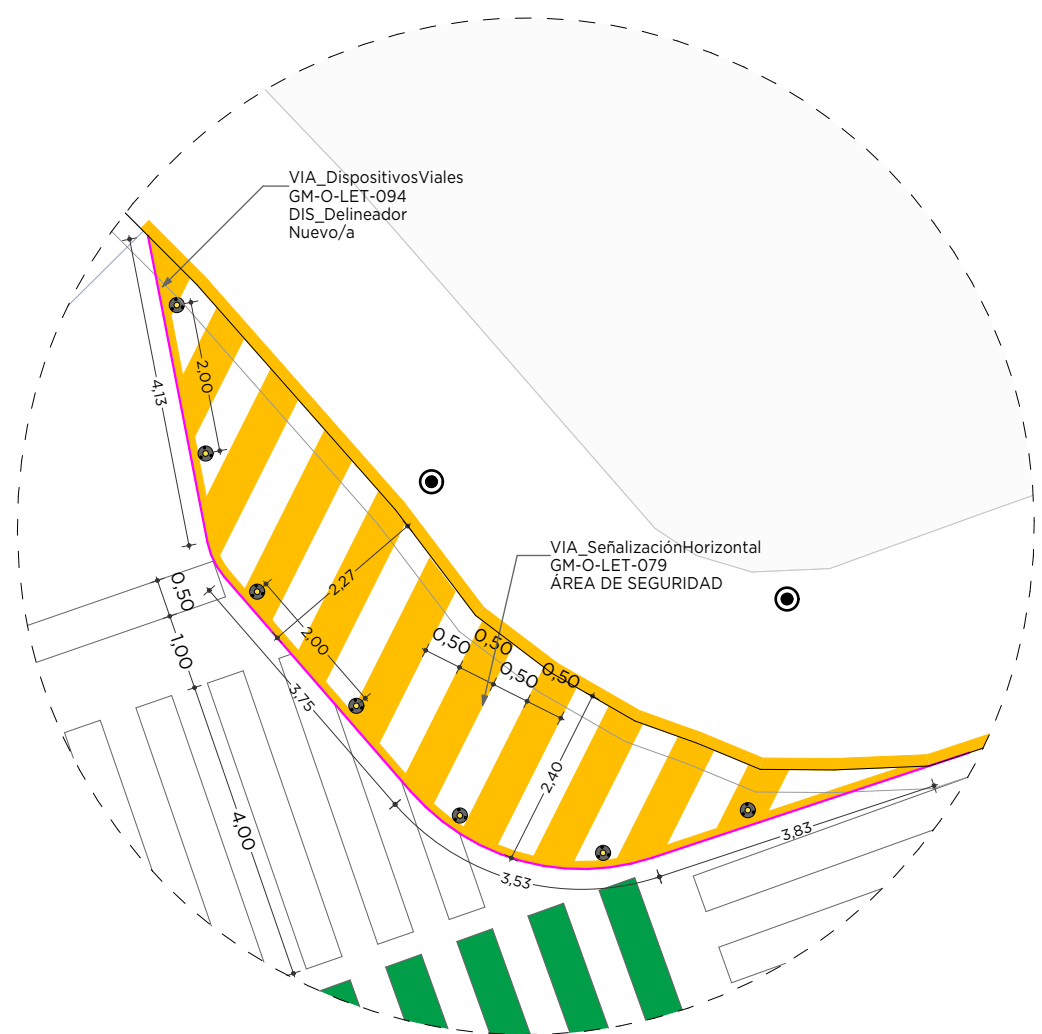
Gestión: 2024





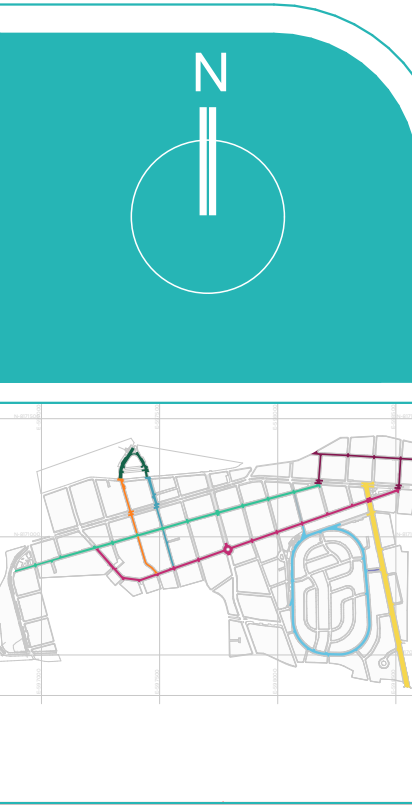
PLANO - PATIÑO - CALLE 12-13

ESC: 1:200



DETALLE DETALLE INTERSECCIÓN PATIÑO - CALLE 12

SV-PAT-09SEÑALIZACION VERTICAL Y DISPOSITIVOS PATIÑO ENTRE CALLE 12-13						
ID Elemento	NUEVO					
Nombre del Objeto	DIS_SeparadorVialCaucho	DIS_TachaDeResina	DIS_TachonDeResina	LET_Ciclovia	LET_CruceDeCiclistas20	LET_ProhibidoEstacionar
CÓDIGO	GM-O-TAC-003	GM-O-ACC-022	GM-O-TAC-006	GM-O-LET-104	GM-O-LET-108	GM-O-LET-104
DESCRIPCIÓN DISPOSITIVOS	SEPARADOR VIAL DE CAUCHO DE LARGO 90 CM, ALTURA 14,5 CM, ANCHO 15 CM	PROV Y COLOC DE TACHAS (OJOS DE GATO)	TACHON DE RESINA, BIDIRECCIONAL, COLOR AMARILLO, INCLUYE ANCLAJE CON PERNOS	---	---	---
DESCRIPCIÓN SV	---	---	---	LETRERO DE SEÑALIZACION VERTICAL 60X90 cm GRADO DIAMANTE (3 COLORES) NO INCLUYE POSTE	LETRERO DE SEÑALIZACION VERTICAL 60X90 cm GRADO DIAMANTE (2 COLORES) NO INCLUYE POSTE	LETRERO DE SEÑALIZACION VERTICAL 60X90 cm GRADO DIAMANTE (3 COLORES) NO INCLUYE POSTE
TIPO DE SEÑALIZACIÓN	---	---	---	CICLOVIA	CRUCE CICLISTA	PROHIBIDO ESTACIONAR
Cantidad	13	46	6	1	1	1
SÍMBOLO EN PLANTA						
IMAGEN REFERENCIAL						
VISTA FRONTAL						
TIPO DE POSTE	---	---	---	POSTE PARA LETRERO DE SEÑALIZACION DE 3.50 METROS	POSTE PARA LETRERO DE SEÑALIZACION DE 3.50 METROS	POSTE PARA LETRERO DE SEÑALIZACION DE 3.50 METROS
DESCRIPCIÓN SV SEGUNDO LETRERO	---	---	---	NA	NA	NA



Plano de ubicación: Esc. 1:32000

**Zona:** CALACOTO  
**Ubicación:** MACRODISTRITO: SUR V  
DISTRITO: CALACOTO  
**DIRECCIÓN:** VARIAS VÍAS



SECRETARÍA MUNICIPAL  
DE MOVILIDAD Y  
SEGURIDAD CIUDADANA

DIRECCIÓN DE  
PLANIFICACIÓN  
INTEGRAL DE LA  
MOVILIDAD

UNIDAD  
DE PLANIFICACIÓN DEL  
TRANSPORTE  
INTEGRADO

CONSTRUCCION DE  
OBRAS CIVILES PARA  
LA RED DE CICLO-  
INFRAESTRUCTURA  
MACRODISTRITO V  
SUR - DISTRITO 18

ELABORADO POR:  
ARQ. TANIA QUISEBERTH BAUTISTA  
ANALISTA TÉCNICO DE DISEÑO UPTI - DPM - SMMSC

PLANO:  
PLANO PATIÑO - CALLE  
12-13

02 - PATIÑO  
02 - 9 / 12

Escala. 1:200, 1:100
















Gestión:  
2024









SV-PAT-11SEÑALIZACIÓN VERTICAL Y DISPOSITIVOS PATIÑO ENTRE CALLE 10 - LAS HIGUERAS					
ID Elemento	NUEVO				
Nombre del Objeto	DIS_SeparadorVialCaucho	DIS_TachaDeResina	DIS_TachonDeResina	LET_CicloviaFin	LET_ProhibidoEstacionar
CÓDIGO	GM-O-TAC-003	GM-O-ACC-022	GM-O-TAC-006	GM-O-LET-104	GM-O-LET-104
DESCRIPCIÓN DISPOSITIVOS	SEPARADOR VIAL DE CAUCHO DE LARGO 90 CM, ALTURA 14.5 CM, ANCHO 15 CM	PROV Y COLOC DE TACHAS (OJOS DE GATO)	TACHON DE RESINA, BIDIRECCIONAL, COLOR AMARILLO, INCLUYE ANCLAJE CON PERNOS	---	---
DESCRIPCIÓN SV	---	---	---	LETRERO DE SEÑALIZACIÓN VERTICAL 60X90 cm GRADO DIAMANTE (3 COLORES) NO INCLUYE POSTE	LETRERO DE SEÑALIZACIÓN VERTICAL 60X90 cm GRADO DIAMANTE (3 COLORES) NO INCLUYE POSTE
TIPO DE SEÑALIZACIÓN	---	---	---	FIN CICLOVIA	PROHIBIDO ESTACIONAR
Cantidad	25	37	18	1	3
SÍMBOLO EN PLANTA					
IMAGEN REFERENCIAL					
VISTA FRONTAL					
TIPO DE POSTE	---	---	---	POSTE PARA LETRERO DE SEÑALIZACIÓN DE 3.50 METROS	POSTE PARA LETRERO DE SEÑALIZACIÓN DE 3.50 METROS
DESCRIPCIÓN SV SEGUNDO LETRERO	---	---	---	NA	NA



