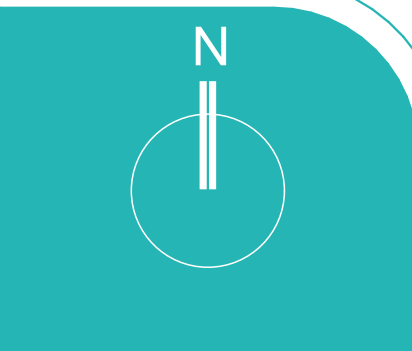




PLANO - MONTENEGRO INTERSECCIÓN CALLE 18

ESC: 1:200



Plano de ubicación: Esc. 1:32000

**Zona:** CALACOTO  
**Ubicación:**  
MACRODISTRITO: SUR V  
DISTRITO: CALACOTO  
**DIRECCIÓN:**  
VARIAS VÍAS



GOBIERNO AUTÓNOMO MUNICIPAL



SECRETARÍA MUNICIPAL  
DE MOVILIDAD Y  
SEGURIDAD CIUDADANA

DIRECCIÓN DE  
PLANIFICACIÓN  
INTEGRAL DE LA  
MOVILIDAD

UNIDAD  
DE PLANIFICACIÓN DEL  
TRANSPORTE  
INTEGRADO

CONSTRUCCION DE  
OBRAS CIVILES PARA  
LA RED DE CICLO-  
INFRAESTRUCTURA  
MACRODISTRITO V  
SUR - DISTRITO 18

**ELABORADO POR:**  
ARQ. TANIA QUISEBERTH BAUTISTA  
ANALISTA TÉCNICO DE DISEÑO UPTI - DPM - SMMSC

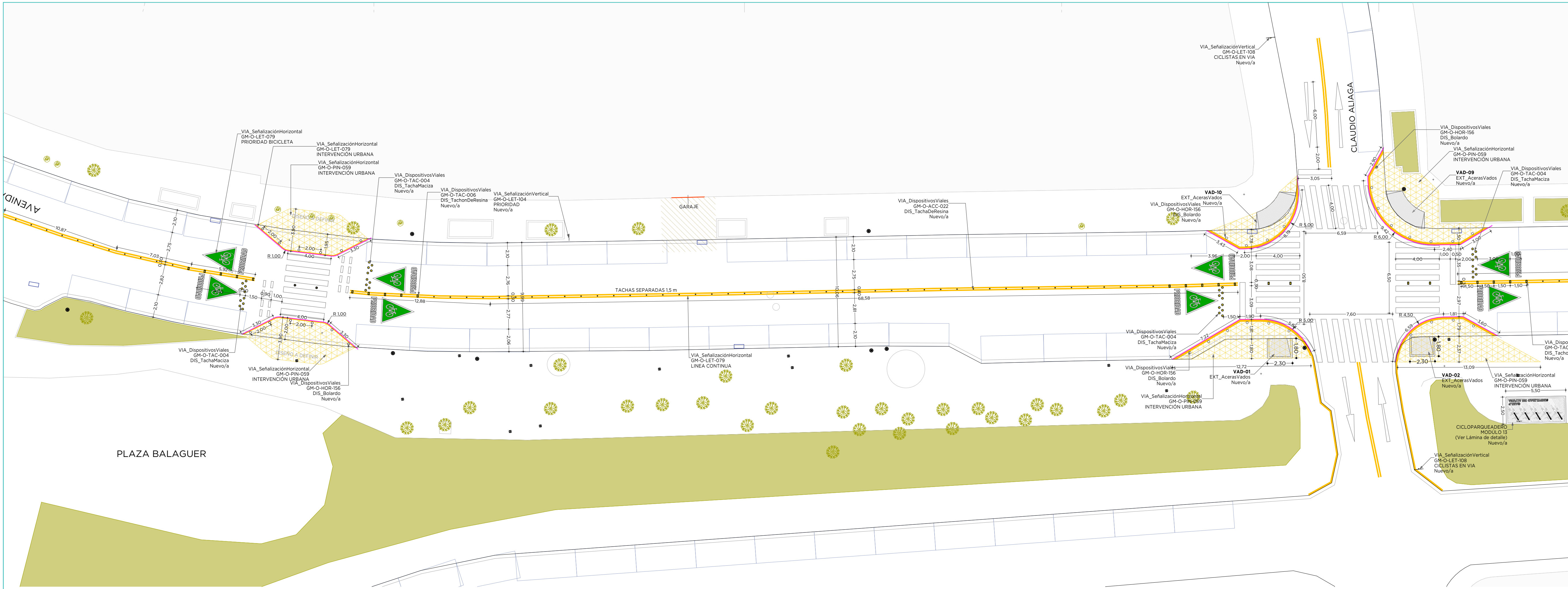
**PLANO:**  
PLANO AV MONTENEGRO  
- INTERSECCIÓN CALLE 18

08 - MONTENEGRO  
08 - 1 / 8

Escala. 1:200

**Gestión:**  
**2024**





PLANO - MONTENEGRO - PLAZA BALAGUER - C. CLAUDIO ALIAGA

ESC: 1:200

SV-MON-01 SEÑALIZACION VERTICAL Y DISPOSITIVOS MONTENEGRO - CALLE 18 - CLAUDIO ALIAGA								
ID Elemento								NUEVO
Nombre del Objeto	DIS_Bolardo	DIS_Delineador	DIS_TachaDeResina	DIS_TachaMaciza	DIS_TachonDeResina	LET_CiclistasEnLaVia	LET_EstacionamientoBicicSc	LET_PrioridadCiclistaMax30
CÓDIGO	GM-O-HOR-156	GM-O-LET-094	GM-O-ACC-022	GM-O-TAC-004	GM-O-TAC-006	GM-O-LET-108	GM-O-LET-107	GM-O-LET-104
DESCRIPCIÓN DISPOSITIVOS	BOLARDO DECORATIVO DE CEMENTO	DELINEADOR DE VIAS CON PEGAMENTO EPOXICO	PROV Y COLOC DE TACHAS (OJOS DE GATO)	TACHA REDUCTORA MACIZA	TACHON DE RESINA, BIDIRECCIONAL, COLOR AMARILLO, INCLUYE ANCLAJE CON PERNOS	---	---	---
DESCRIPCIÓN SV	---	---	---	---	---	LETRERO DE SEÑALIZACION VERTICAL 60X50 cm GRADO DIAMANTE (2 COLORES) NO INCLUYE POSTE	LETRERO DE SEÑALIZACION VERTICAL 60X50 cm GRADO DIAMANTE (2 COLORES) NO INCLUYE POSTE	LETRERO DE SEÑALIZACION VERTICAL 60X90 cm GRADO DIAMANTE (3 COLORES) NO INCLUYE POSTE
TIPO DE SEÑALIZACIÓN VERTICAL	---	---	---	---	---	CICLISTAS EN VIA	ESTACIONAMIENTO MICROMOBILIDAD	PRIORIDAD
Cantidad	50	9	123	50	31	2	1	1
SÍMBOLO EN PLANTA								
IMAGEN REFERENCIAL								
VISTA FRONTAL								
TIPO DE POSTE	---	---	---	---	---	POSTE PARA LETRERO DE SEÑALIZACION DE 3.50 METROS	POSTE PARA LETRERO DE SEÑALIZACION DE 4.50 METROS	POSTE PARA LETRERO DE SEÑALIZACION DE 4.50 METROS
DESCRIPCIÓN SV SEGUNDO LETRERO	---	---	---	---	---	NA	LETRERO DE SEÑALIZACION VERTICAL 50X50 cm GRADO DIAMANTE (2 COLORES) NO INCLUYE POSTE	LETRERO DE SEÑALIZACION VERTICAL 50X90 cm GRADO DIAMANTE (3 COLORES) NO INCLUYE POSTE
TIPO DE SEÑALIZACIÓN VERTICAL SEGUNDO	---	---	---	---	---	NA	ESTACIONAMIENTO MICROMOBILIDAD	VELOCIDAD MÁXIMA

SV-MON-02 SEÑALIZACION VERTICAL Y DISPOSITIVOS MONTENEGRO ENTRE CLAUDIO ALIAGA - CALLE S/N								
ID Elemento								NUEVO
Nombre del Objeto	DIS_Bolardo	DIS_Delineador	DIS_TachaDeResina	DIS_TachaMaciza	DIS_TachonDeResina	LET_CiclistasEnLaVia	LET_PrioridadCiclistaMax30	LET_PrioridadCiclistaMax30
CÓDIGO	GM-O-HOR-156	GM-O-LET-094	GM-O-ACC-022	GM-O-TAC-004	GM-O-TAC-006	GM-O-LET-108	GM-O-LET-104	GM-O-LET-104
DESCRIPCIÓN DISPOSITIVOS	BOLARDO DECORATIVO DE CEMENTO	DELINEADOR DE VIAS CON PEGAMENTO EPOXICO	PROV Y COLOC DE TACHAS (OJOS DE GATO)	TACHA REDUCTORA MACIZA	TACHON DE RESINA, BIDIRECCIONAL, COLOR AMARILLO, INCLUYE ANCLAJE CON PERNOS	---	---	---
DESCRIPCIÓN SV	---	---	---	---	---	LETRERO DE SEÑALIZACION VERTICAL 60X50 cm GRADO DIAMANTE (2 COLORES) NO INCLUYE POSTE	LETRERO DE SEÑALIZACION VERTICAL 60X50 cm GRADO DIAMANTE (2 COLORES) NO INCLUYE POSTE	LETRERO DE SEÑALIZACION VERTICAL 60X90 cm GRADO DIAMANTE (3 COLORES) NO INCLUYE POSTE
TIPO DE SEÑALIZACIÓN VERTICAL	---	---	---	---	---	CICLISTAS EN VIA	PRIORIDAD	PRIORIDAD
Cantidad	47	3	91	40	20	2	2	2
SÍMBOLO EN PLANTA								
IMAGEN REFERENCIAL								
VISTA FRONTAL								
TIPO DE POSTE	---	---	---	---	---	POSTE PARA LETRERO DE SEÑALIZACION DE 3.50 METROS	POSTE PARA LETRERO DE SEÑALIZACION DE 3.50 METROS	POSTE PARA LETRERO DE SEÑALIZACION DE 4.50 METROS
DESCRIPCIÓN SV SEGUNDO LETRERO	---	---	---	---	---	NA	NA	LETRERO DE SEÑALIZACION VERTICAL 50X50 cm GRADO DIAMANTE (2 COLORES) NO INCLUYE POSTE
TIPO DE SEÑALIZACIÓN VERTICAL SEGUNDO	---	---	---	---	---	NA	NA	VELOCIDAD MÁXIMA

Z

Plano de ubicación: Esc. 1:32000

**Zona:** CALACOTO

**Ubicación:** MACRODISTRITO: SUR V  
DISTRITO: CALACOTO

**DIRECCIÓN:** VARIAS VÍAS

GOBIERNO AUTÓNOMO MUNICIPAL

Euroclima+

Financiado por la Unión Europea

SECRETARÍA MUNICIPAL DE MOVILIDAD Y SEGURIDAD CIUDADANA

**DIRECCIÓN DE PLANIFICACIÓN INTEGRAL DE LA MOVILIDAD**

UNIDAD DE PLANIFICACIÓN DEL TRANSPORTE INTEGRADO

CONSTRUCCION DE OBRAS CIVILES PARA LA RED DE CICLO-INFRAESTRUCTURA MACRODISTRITO V SUR - DISTRITO 18

**ELABORADO POR:**  
ARQ. TANIA QUISEBERTH BAUTISTA  
ANALISTA TÉCNICO DE DISEÑO UPTI - DPM - SMMSC

**PLANO:**  
PLANO AV MONTENEGRO - PLAZA BALAGUER - C. CLAUDIO ALIAGA

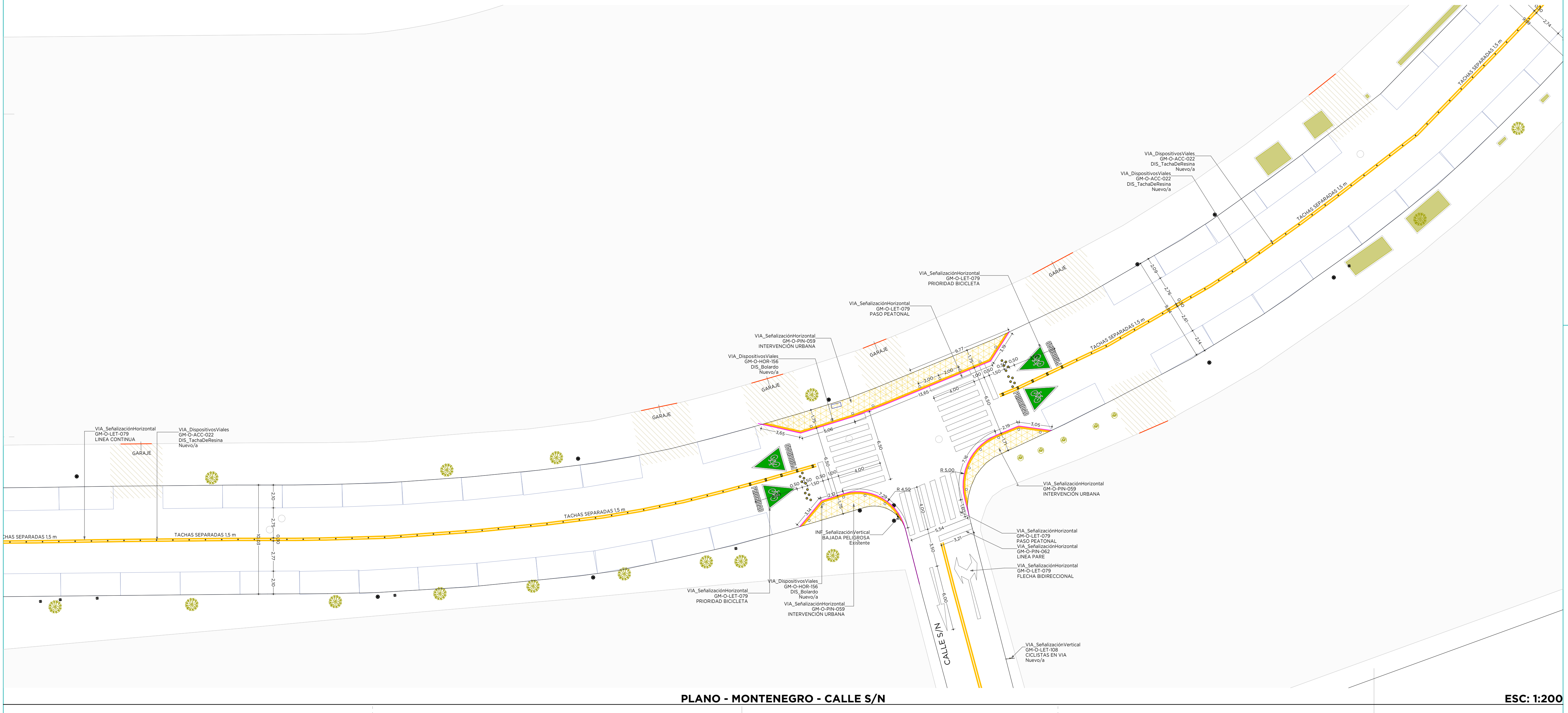
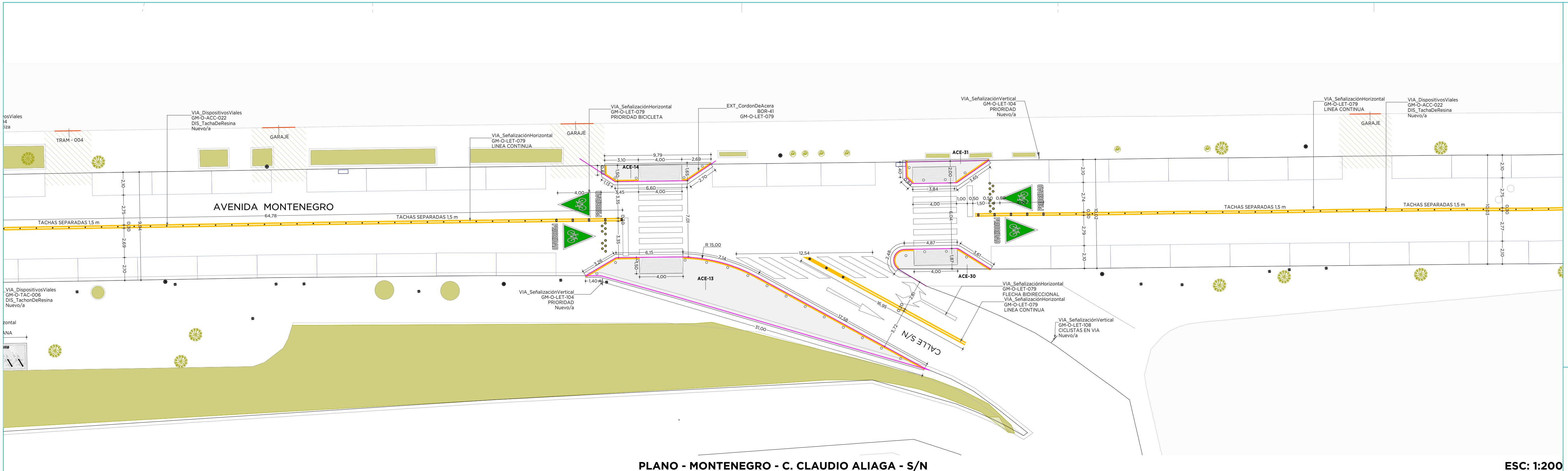
08 - MONTENEGRO

08 - 2 / 8

Escala. 1:200

**Gestión: 2024**





**Z**

Plano de ubicación: Esc. 1:32000

**Zona:** CALACOTO

**Ubicación:**  
MACRODISTRITO: SUR V  
DISTRITO: CALACOTO

**DIRECCIÓN:**  
VARIAS VÍAS

GOBIERNO AUTÓNOMO MUNICIPAL

Euroclima+ Financiado por la Unión Europea

SECRETARÍA MUNICIPAL  
DE MOVILIDAD Y  
SEGURIDAD CIUDADANA

**DIRECCIÓN DE  
PLANIFICACIÓN  
INTEGRAL DE LA  
MOVILIDAD**

UNIDAD  
DE PLANIFICACIÓN DEL  
TRANSPORTE  
INTEGRADO

CONSTRUCCION DE  
OBRAS CIVILES PARA  
LA RED DE CICLO-  
INFRAESTRUCTURA  
MACRODISTRITO V  
SUR - DISTRITO 18

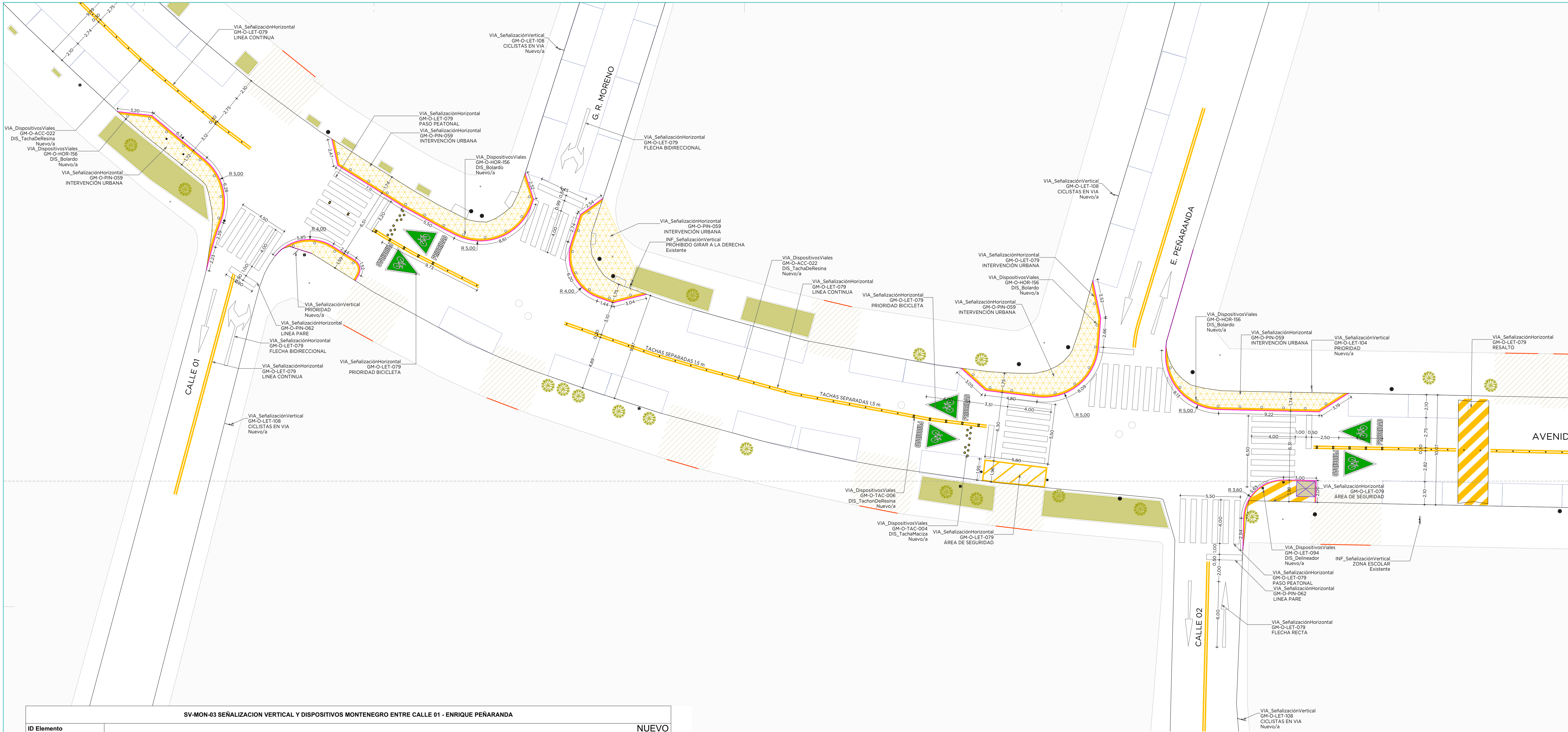
**ELABORADO POR:**  
ARQ. TANIA QUISBERTH BAUTISTA  
ANALISTA TÉCNICO DE DISEÑO UPTI - DPM - SMMSC

**PLANO:**  
**PLANO AV MONTENEGRO  
- C. CLAUDIO ALIAGA - S/  
N**

08 - MONTENEGRO  
**08 - 3 / 8**  
Escala. 1:200

**Gestión:  
2024**

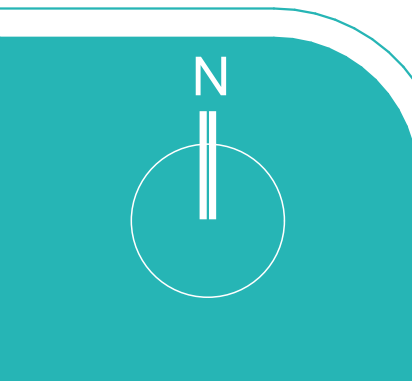




PLANO - MONTENEGRO - CALLE 1 - CALLE 2

ESC: 1:200

SV-MON-03 SEÑALIZACION VERTICAL Y DISPOSITIVOS MONTENEGRO ENTRE CALLE 01 - ENRIQUE PEÑARANDA								
ID Elemento	NUEVO							
Nombre del Objeto	DIS_Bolardo	DIS_Delineador	DIS_TachaDeResina	DIS_TachaMaciza	DIS_TachonDeResina	LET_CiclistasEnLaVia	LET_EstacionamientoBioSc	LET_PrioridadCiclistaMax30
CÓDIGO	GM-O-HOR-156	GM-O-LET-094	GM-O-ACC-022	GM-O-TAC-004	GM-O-TAC-006	GM-O-LET-108	GM-O-LET-107	GM-O-LET-104
DESCRIPCIÓN DISPOSITIVOS	BOLARDO DECORATIVO DE CEMENTO	DELINADOR DE VIAS CON PEGAMENTO EPOXICO	PROV Y COLOC DE TACHAS (QUOS DE GATO)	TACHA REDUCTORA MACIZA	TACHON DE RESINA, BIDIRECCIONAL, COLOR AMARILLO, INCLUYE ANCLAJE CON PERNOS	---	---	---
DESCRIPCIÓN SV	---	---	---	---	---	LETRERO DE SEÑALIZACION VERTICAL 60X90 cm GRADO DIAMANTE (2 COLORES) NO INCLUYE POSTE	LETRERO DE SEÑALIZACION VERTICAL 50X50 cm GRADO DIAMANTE (3 COLORES) NO INCLUYE POSTE	LETRERO DE SEÑALIZACION VERTICAL 60X90 cm GRADO DIAMANTE (3 COLORES) NO INCLUYE POSTE
TIPO DE SEÑALIZACION VERTICAL	---	---	---	---	---	CICLISTAS EN VIA	ESTACIONAMIENTO MICROMOBILIDAD	PRIORIDAD
Cantidad	74	5	83	30	22	4	1	2
SÍMBOLO EN PLANTA								
IMAGEN REFERENCIAL								
VISTA FRONTAL								
TIPO DE POSTE	---	---	---	---	---	POSTE PARA LETRERO DE SEÑALIZACION DE 3.50 METROS	POSTE PARA LETRERO DE SEÑALIZACION DE 3.00 METROS	POSTE PARA LETRERO DE SEÑALIZACION DE 4.50 METROS
DESCRIPCIÓN SV SEGUNDO LETRERO	---	---	---	---	---	NA	LETRERO DE SEÑALIZACION VERTICAL 50X50 cm GRADO DIAMANTE (2 COLORES) NO INCLUYE POSTE	LETRERO DE SEÑALIZACION VERTICAL CIRCULAR 50 cm DE DIAMETRO GRADO DIAMANTE (2 COLORES) NO INCLUYE POSTE
TIPO DE SEÑALIZACION VERTICAL SEGUNDO	---	---	---	---	---	NA	ESTACIONAMIENTO MICROMOBILIDAD	VELOCIDAD MAXIMA



Plano de ubicación: Esc. 1:32000

**Zona:** CALACOTO  
**Ubicación:** MACRODISTRITO: SUR V  
DISTRITO: CALACOTO

**DIRECCIÓN:** VARIAS VÍAS



GOBIERNO AUTÓNOMO MUNICIPAL



SECRETARÍA MUNICIPAL  
DE MOVILIDAD Y  
SEGURIDAD CIUDADANA

**DIRECCIÓN DE  
PLANIFICACIÓN  
INTEGRAL DE LA  
MOVILIDAD**

UNIDAD  
DE PLANIFICACIÓN DEL  
TRANSPORTE  
INTEGRADO

CONSTRUCCION DE  
OBRAS CIVILES PARA  
LA RED DE CICLO-  
INFRAESTRUCTURA  
MACRODISTRITO V  
SUR - DISTRITO 18

**ELABORADO POR:**  
ARQ. TANIA QUISBERTH BAUTISTA  
ANALISTA TÉCNICO DE DISEÑO UPTI - DPM - SMMSC

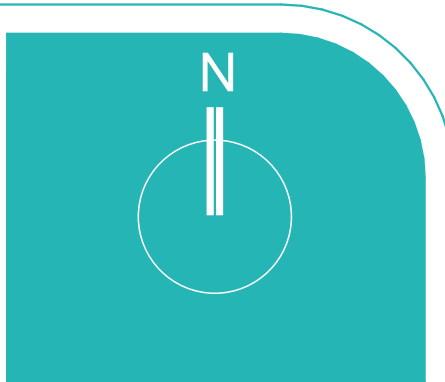
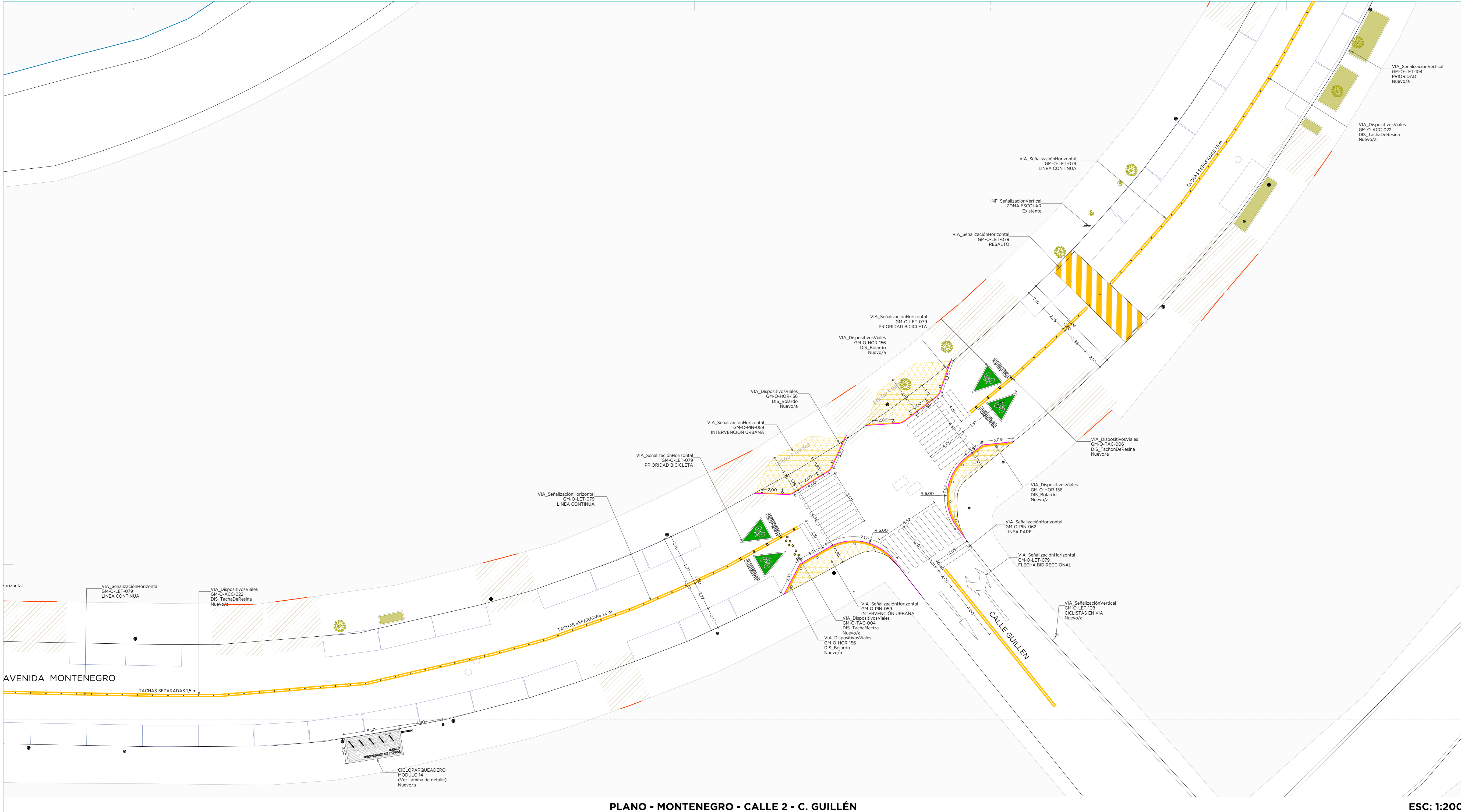
**PLANO:**  
**PLANO AV MONTENEGRO  
CALLE 01 - ENRIQUE  
PEÑARANDA**

08 - MONTENEGRO  
**08 - 4 / 8**

Escala. 1:200

**Gestión:  
2024**





Plano de ubicación: Esc. 1:32000

**Zona:** CALACOTO  
**Ubicación:**  
MACRODISTRITO: SUR V  
DISTRITO: CALACOTO  
**DIRECCIÓN:**  
VARIAS VÍAS



SECRETARÍA MUNICIPAL  
DE MOVILIDAD Y  
SEGURIDAD CIUDADANA  
**DIRECCIÓN DE  
PLANIFICACIÓN  
INTEGRAL DE LA  
MOVILIDAD**  
UNIDAD  
DE PLANIFICACIÓN DEL  
TRANSPORTE  
INTEGRADO

CONSTRUCCION DE  
OBRAS CIVILES PARA  
LA RED DE CICLO-  
INFRAESTRUCTURA  
MACRODISTRITO V  
SUR - DISTRITO 18

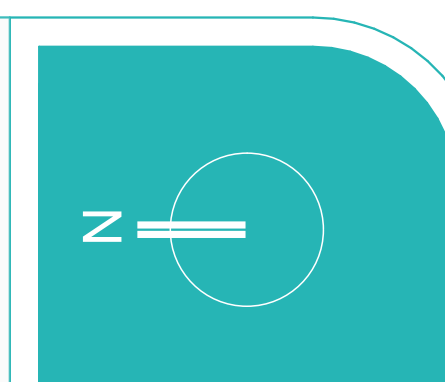
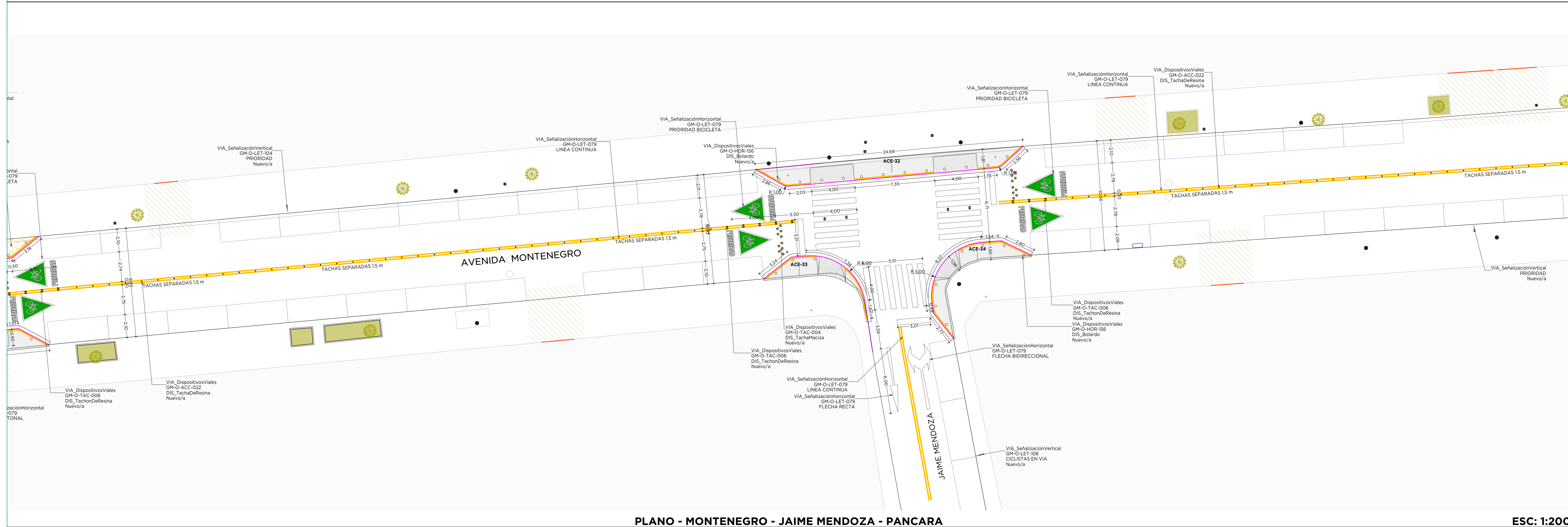
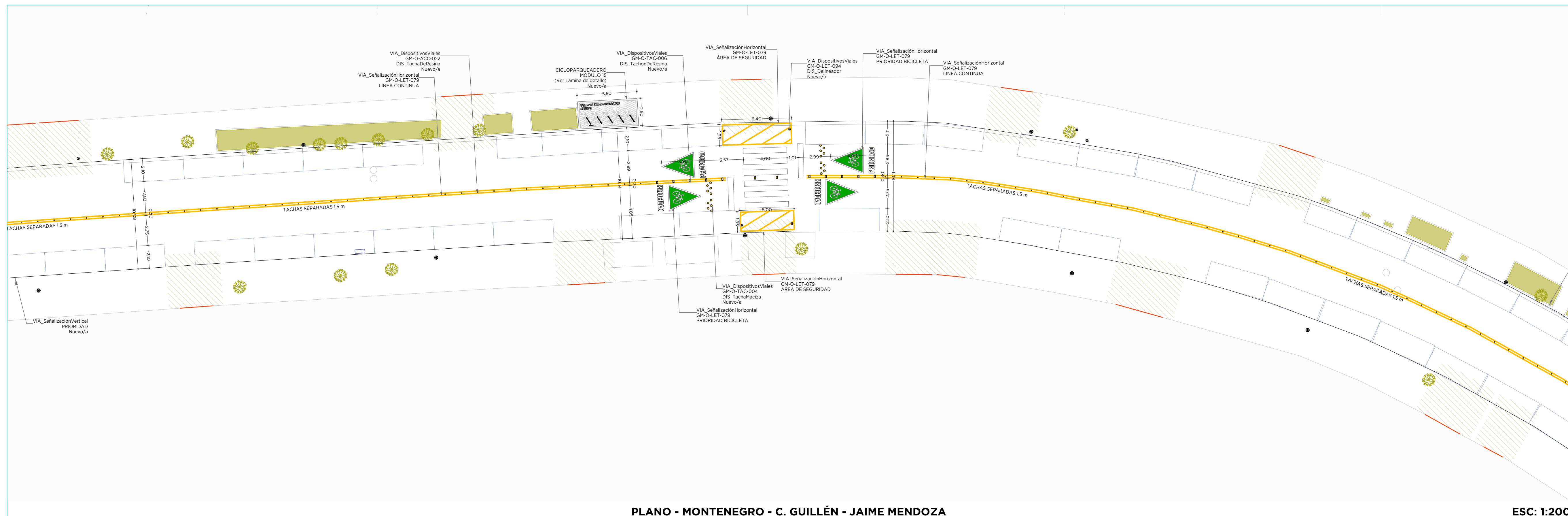
**ELABORADO POR:**  
ARQ. TANIA QUISEBERTH BAUTISTA  
ANALISTA TÉCNICO DE DISEÑO UPTI - DPM - SMMSC

**PLANO:**  
PLANO AV MONTENEGRO  
- CALLE 2 - C. GUILLÉN

08 - MONTENEGRO  
**08 - 5 / 8**

Escala. 1:200  
**Gestión:  
2024**





Plano de ubicación: Esc. 1:32000

**Zona:** CALACOTO

**Ubicación:**

MACRODISTRITO: SUR V  
DISTRITO: CALACOTO

DIRECCIÓN:  
VARIAS VÍAS



GOBIERNO AUTÓNOMO MUNICIPAL



SECRETARÍA MUNICIPAL  
DE MOVILIDAD Y  
SEGURIDAD CIUDADANA

**DIRECCIÓN DE  
PLANIFICACIÓN  
INTEGRAL DE LA  
MOVILIDAD**

UNIDAD  
DE PLANIFICACIÓN DEL  
TRANSPORTE  
INTEGRADO

CONSTRUCCION DE  
OBRAS CIVILES PARA  
LA RED DE CICLO-  
INFRAESTRUCTURA  
MACRODISTRITO V  
SUR - DISTRITO 18

**ELABORADO POR:**  
ARQ. TANIA QUISBERTH BAUTISTA  
ANALISTA TÉCNICO DE DISEÑO UPTI - DPIM - SMMSC

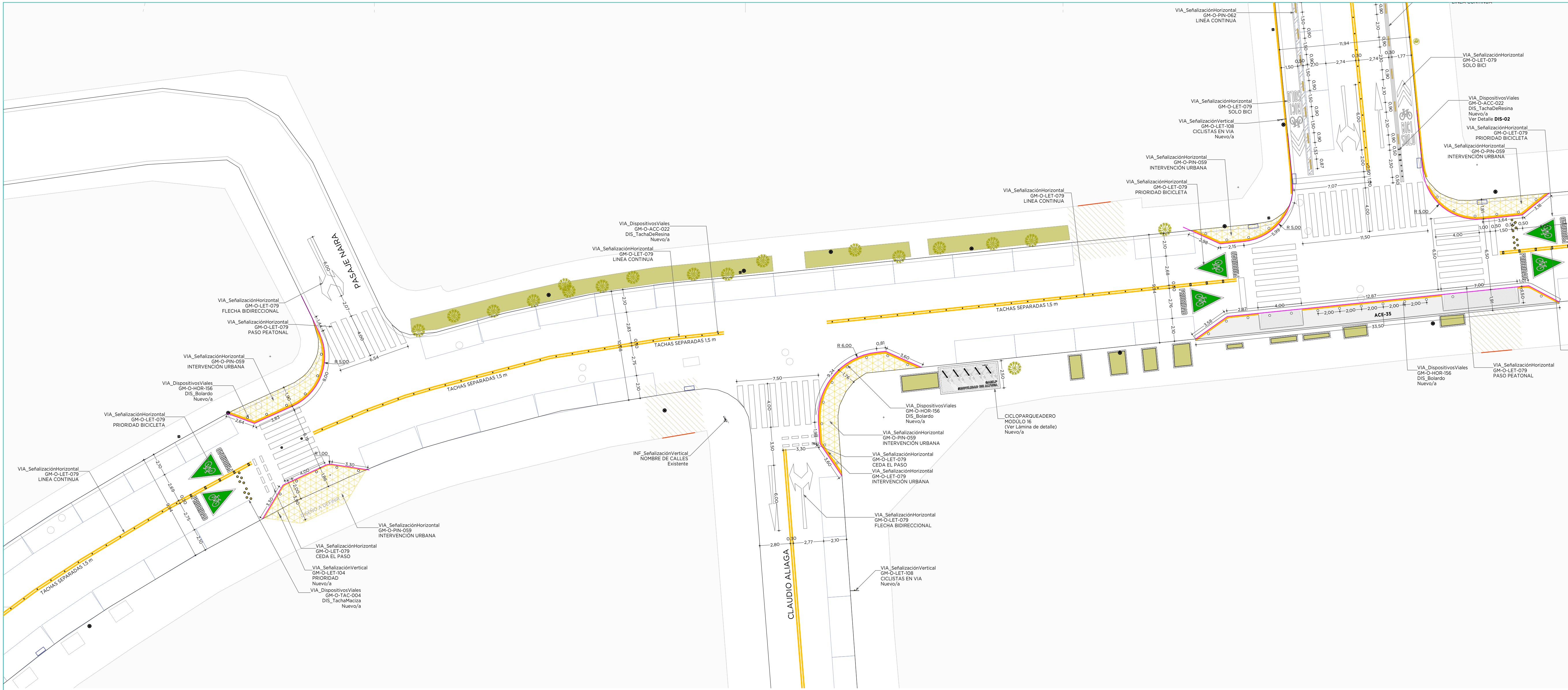
**PLANO:**  
**PLANO AV MONTENEGRO**  
**- CALLE GUILLÉN -**  
**PANCARA**

08 - MONTENEGRO  
08 - 6 / 8

Escala. 1:200

**Gestión:**  
**2024**





PLANO - MONTENEGRO - C. PANCARA - PASAJE NAIRA

ESC: 1:200

SV-MON-05 SEÑALIZACION VERTICAL Y DISPOSITIVOS MONTENEGRO ENTRE JAIME MENDOZA - MONTENEGRO									
ID Elemento	NUEVO								
Nombre del Objeto	DIS_Bolardo	DIS_Delineador	DIS_TachaDeResina	DIS_TachaMaciza	DIS_TachonDeResina	LET_CedaElPaso	LET_CiclistasEnLaVia	LET_EstacionamientoBiciScoter	LET_PrioridadCiclistaMax30
CÓDIGO	GM-O-HOR-156	GM-O-LET-094	GM-O-ACC-022	GM-O-TAC-004	GM-O-TAC-006	GM-O-LET-104	GM-O-LET-108	GM-O-LET-107	GM-O-LET-104
DESCRIPCIÓN DISPOSITIVOS	BOLARDO DECORATIVO DE CEMENTO	DELINEADOR DE VIAS CON PEGAMENTO EPOXICO	PROV Y COLOC DE TACHAS (OJOS DE GATO)	TACHA REDUCTORA MACIZA	TACHON DE RESINA BIDIRECCIONAL, COLOR AMARILLO, INCLUYE ANCLAJE CON PERNOS	---	---	---	---
DESCRIPCIÓN SV	---	---	---	---	---	LETRERO DE SEÑALIZACION VERTICAL TRIANGULAR 75 x 61 cm GRADO DIAMANTE (3 COLORES) NO INCLUYE POSTE	LETRERO DE SEÑALIZACION VERTICAL 50X50 cm GRADO DIAMANTE (2 COLORES) NO INCLUYE POSTE	LETRERO DE SEÑALIZACION VERTICAL 50X50 cm GRADO DIAMANTE (2 COLORES) NO INCLUYE POSTE	LETRERO DE SEÑALIZACION VERTICAL 50X50 cm GRADO DIAMANTE (3 COLORES) NO INCLUYE POSTE
TIPO DE SEÑALIZACIÓN VERTICAL	---	---	---	---	---	CEDA EL PASO	CICLISTAS EN VIA	ESTACIONAMIENTO MICROMOBILIDAD	PRIORIDAD
Cantidad	50	10	172	40	29	1	2	1	3
SÍMBOLO EN PLANTA									
IMAGEN REFERENCIAL									
VISTA FRONTAL									
TIPO DE POSTE	---	---	---	---	---	POSTE PARA LETRERO DE SEÑALIZACION DE 3.50 METROS	POSTE PARA LETRERO DE SEÑALIZACION DE 3.50 METROS	POSTE PARA LETRERO DE SEÑALIZACION DE 3.00 METROS	POSTE PARA LETRERO DE SEÑALIZACION DE 4.50 METROS
DESCRIPCIÓN SV SEGUNDO LETRERO	---	---	---	---	---	NA	NA	LETRERO DE SEÑALIZACION VERTICAL 50X50 cm GRADO DIAMANTE (2 COLORES) NO INCLUYE POSTE	LETRERO DE SEÑALIZACION VERTICAL CIRCULAR 60 cm DE DIAMETRO GRADO DIAMANTE (2 COLORES) NO INCLUYE POSTE
TIPO DE SEÑALIZACIÓN VERTICAL SEGUNDO	---	---	---	---	---	NA	NA	ESTACIONAMIENTO MICROMOBILIDAD	VELOCIDAD MÁXIMA

SV-MON-04 SEÑALIZACION VERTICAL Y DISPOSITIVOS MONTENEGRO ENTRE CALLE GUILLEN - JAIME MENDOZA									
ID Elemento	NUEVO								
Nombre del Objeto	DIS_Bolardo	DIS_Delineador	DIS_TachaDeResina	DIS_TachaMaciza	DIS_TachonDeResina	LET_CiclistasEnLaVia	LET_EstacionamientoBiciScoter	LET_PrioridadCiclistaMax30	LET_PrioridadCiclistaMax30
CÓDIGO	GM-O-HOR-156	GM-O-LET-094	GM-O-ACC-022	GM-O-TAC-004	GM-O-TAC-006	GM-O-LET-108	GM-O-LET-107	GM-O-LET-104	GM-O-LET-104
DESCRIPCIÓN DISPOSITIVOS	BOLARDO DECORATIVO DE CEMENTO	DELINEADOR DE VIAS CON PEGAMENTO EPOXICO	PROV Y COLOC DE TACHAS (OJOS DE GATO)	TACHA REDUCTORA MACIZA	TACHON DE RESINA BIDIRECCIONAL, COLOR AMARILLO, INCLUYE ANCLAJE CON PERNOS	---	---	---	---
DESCRIPCIÓN SV	---	---	---	---	---	LETRERO DE SEÑALIZACION VERTICAL 50X50 cm GRADO DIAMANTE (2 COLORES) NO INCLUYE POSTE	LETRERO DE SEÑALIZACION VERTICAL 50X50 cm GRADO DIAMANTE (2 COLORES) NO INCLUYE POSTE	LETRERO DE SEÑALIZACION VERTICAL 50X50 cm GRADO DIAMANTE (3 COLORES) NO INCLUYE POSTE	LETRERO DE SEÑALIZACION VERTICAL 50X50 cm GRADO DIAMANTE (3 COLORES) NO INCLUYE POSTE
TIPO DE SEÑALIZACIÓN VERTICAL	---	---	---	---	---	CICLISTAS EN VIA	ESTACIONAMIENTO MICROMOBILIDAD	PRIORIDAD	PRIORIDAD
Cantidad	22	4	136	40	23	1	1	2	2
SÍMBOLO EN PLANTA									
IMAGEN REFERENCIAL									
VISTA FRONTAL									
TIPO DE POSTE	---	---	---	---	---	POSTE PARA LETRERO DE SEÑALIZACION DE 3.50 METROS	POSTE PARA LETRERO DE SEÑALIZACION DE 3.00 METROS	POSTE PARA LETRERO DE SEÑALIZACION DE 4.50 METROS	POSTE PARA LETRERO DE SEÑALIZACION DE 4.50 METROS
DESCRIPCIÓN SV SEGUNDO LETRERO	---	---	---	---	---	NA	SEÑALIZACION VERTICAL 50X50 cm GRADO DIAMANTE (2 COLORES) NO INCLUYE POSTE	LETRERO DE SEÑALIZACION VERTICAL CIRCULAR 60 cm DE DIAMETRO GRADO DIAMANTE (2 COLORES) NO INCLUYE POSTE	LETRERO DE SEÑALIZACION VERTICAL CIRCULAR 60 cm DE DIAMETRO GRADO DIAMANTE (2 COLORES) NO INCLUYE POSTE
TIPO DE SEÑALIZACIÓN VERTICAL SEGUNDO	---	---	---	---	---	NA	ESTACIONAMIENTO MICROMOBILIDAD	VELOCIDAD MÁXIMA	VELOCIDAD MÁXIMA



Plano de ubicación: Esc. 1:32000

**Zona:** CALACOTO  
**Ubicación:** MACRODISTRITO: SUR V  
DISTRITO: CALACOTO  
**DIRECCIÓN:** VARIAS VIAS



SECRETARÍA MUNICIPAL  
DE MOVILIDAD Y  
SEGURIDAD CIUDADANA

DIRECCIÓN DE  
PLANIFICACIÓN  
INTEGRAL DE LA  
MOVILIDAD

UNIDAD  
DE PLANIFICACIÓN DEL  
TRANSPORTE  
INTEGRADO

CONSTRUCCION DE  
OBRAS CIVILES PARA  
LA RED DE CICLO-  
INFRAESTRUCTURA  
MACRODISTRITO V  
SUR - DISTRITO 18

ELABORADO POR:  
ARQ. TANIA QUISEBERTH BAUTISTA  
ANALISTA TÉCNICO DE DISEÑO UPTI - DPM - SMMSC

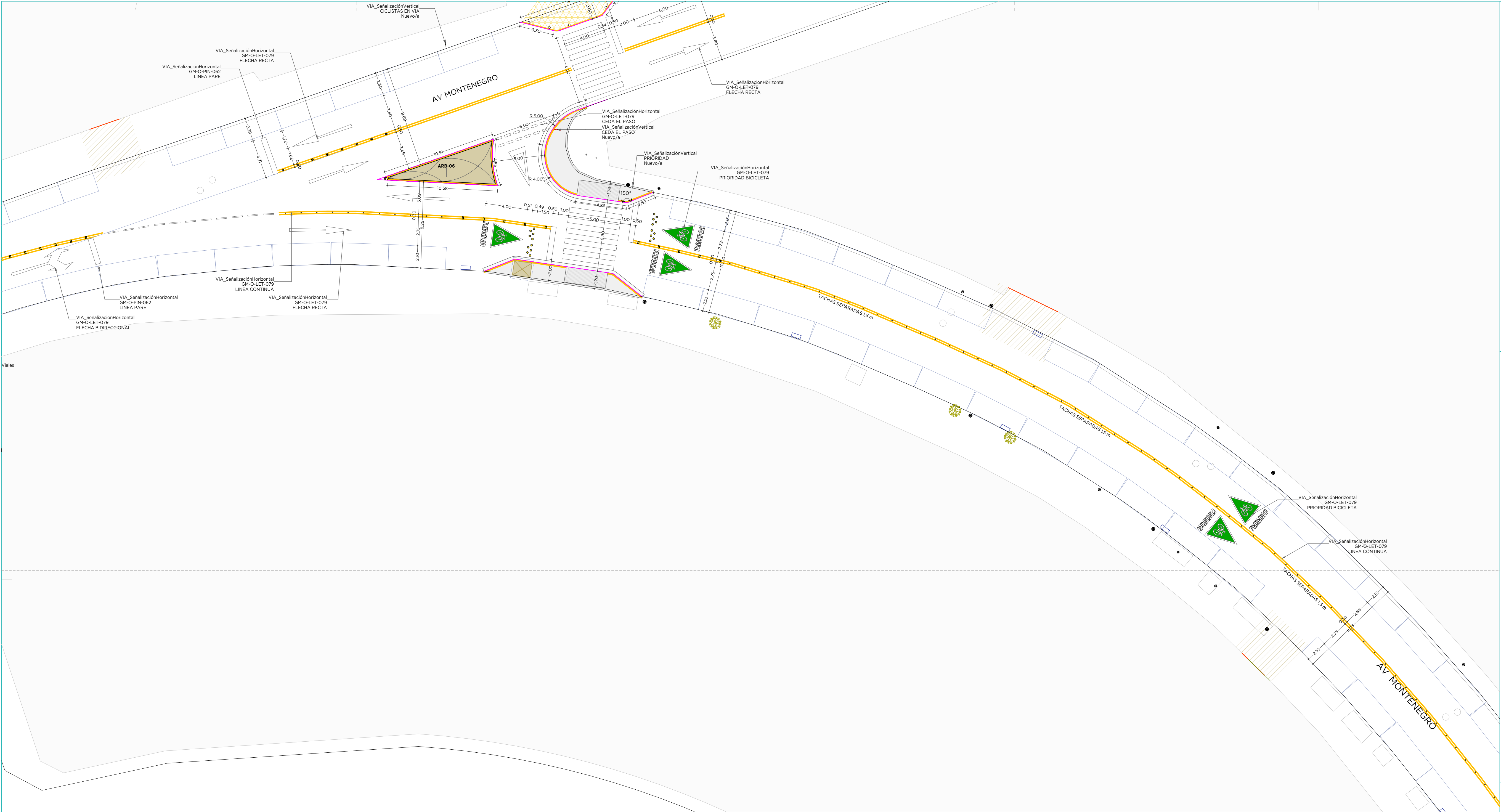
PLANO:  
PLANO AV MONTENEGRO  
- C. PANCARA - PASAJE  
NAIRA

08 - MONTENEGRO  
08 - 7 / 8

Escala. 1:200

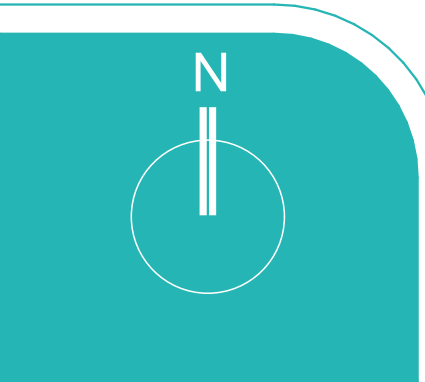
Gestión:  
2024





PLANO - MONTENEGRO - ESQUINA MONTENEGRO

ESC: 1:200



Plano de ubicación: Esc. 1:32000

**Zona:** CALACOTO  
**Ubicación:**  
MACRODISTRITO: SUR V  
DISTRITO: CALACOTO  
**DIRECCIÓN:**  
VARIAS VÍAS



SECRETARÍA MUNICIPAL  
DE MOVILIDAD Y  
SEGURIDAD CIUDADANA

**DIRECCIÓN DE  
PLANIFICACIÓN  
INTEGRAL DE LA  
MOVILIDAD**

UNIDAD  
DE PLANIFICACIÓN DEL  
TRANSPORTE  
INTEGRADO

CONSTRUCCION DE  
OBRAS CIVILES PARA  
LA RED DE CICLO-  
INFRAESTRUCTURA  
MACRODISTRITO V  
SUR - DISTRITO 18

**ELABORADO POR:**  
ARQ. TANIA QUISBERTH BAUTISTA  
ANALISTA TÉCNICO DE DISEÑO UPTI - DPM - SMMSC

**PLANO:**  
PLANO AV MONTENEGRO  
- ESQUINA MONTENEGRO

08 - MONTENEGRO  
**08 - 8 / 8**

Escala. 1:200

**Gestión:  
2024**